




臺中市烏日區溪尾里簡易疏散避難地圖 Xiwei Vil., Wuri District, Taichung City Simple Evacuation Map No.6602300-016

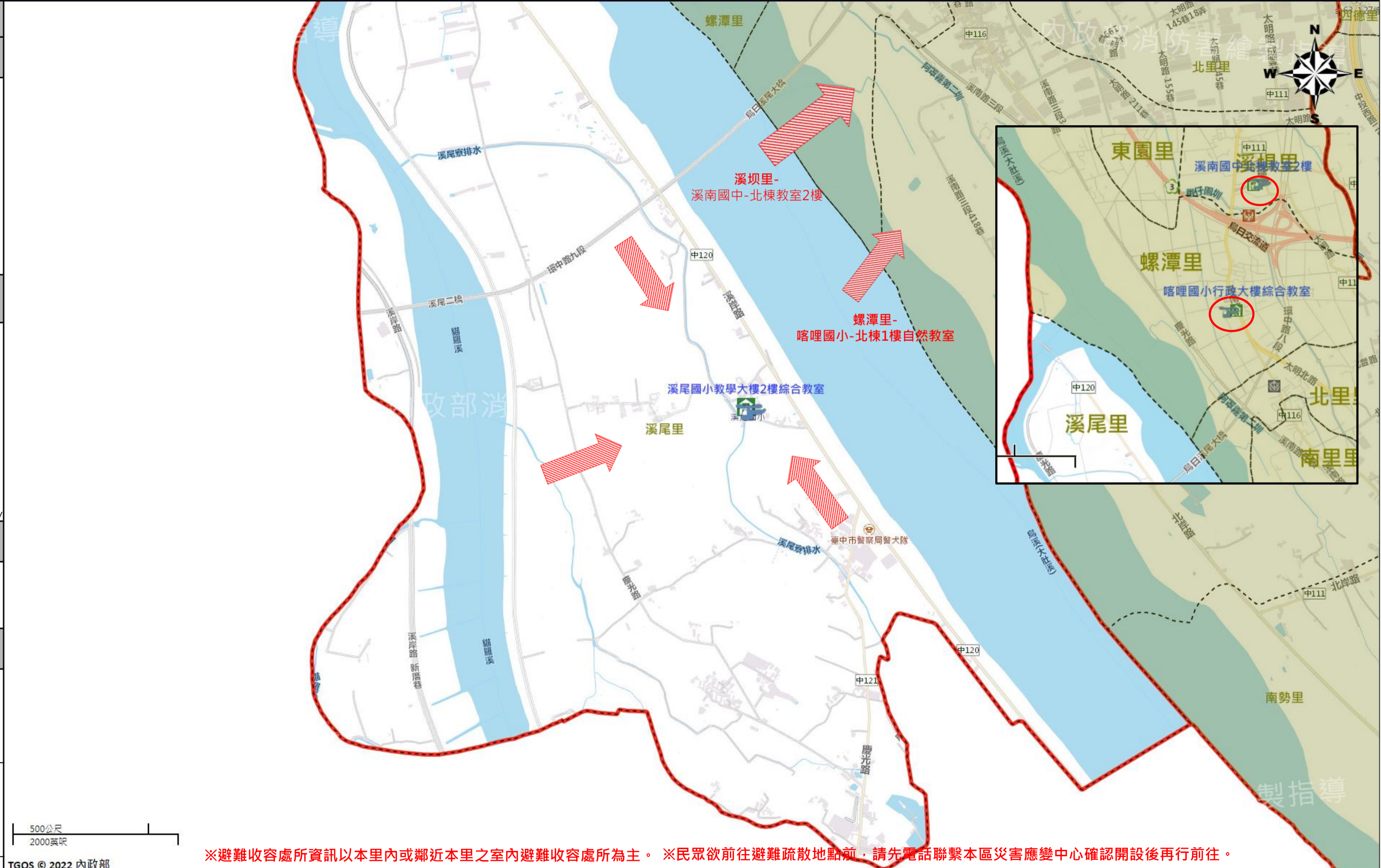
防災資訊表 Information Table
災害通報單位 Notification Unit
臺中市災害應變中心 Taichung EOC 04-23811119#567 烏日區災害應變中心 Wuri District EOC 04-23368016 警察局烏日分局 Police Department 04-23369595 消防局溪湳分隊 Fire Department 04-2335211 1999臺中市民一碼通 Citizen Helpline 1999

防災資訊網站 Emergency Information website
 經濟部水利署防災資訊服務網 Water Resources Agency, Ministry of Economic Affairs https://fhy.wra.gov.tw/  行政院農委會土石流防災資訊網 Debris Flow Disaster Prevention Information http://246.swcb.gov.tw/  NCDR災害情資網 National Science and Technology Center for Disaster Reduction http://ceocdss.ncdr.nat.gov.tw/  臺中市政府水利局防災資訊網 Water Resources Bureau of Taichung City Government https://wrbeochi.taichung.gov.tw/TCSAFE/




























緊急聯絡人 Emergency Contact person
里長 Chief of Xiwei Vil. 顏寶玉 YAN,BAO-YU 電話 Tel. : (049)2521319 手機 Phone Number : 0932-551541

避難收容處所 Evacuation Shelter
名稱(Name) : 溪尾國小-教學大樓2樓綜合教室  地址(add.) : 溪岸路26號 聯絡電話(Tel.) : (04)92523020 容納人數(Capacity) : 80人(people)
名稱(Name) : 喀哩國小-北棟1樓自然教室  地址(add.) : 溪南路二段370號 聯絡電話(Tel.) : (04)23351016 容納人數(Capacity) : 200人(people)
名稱(Name) : 溪南國中-北棟教室2樓  地址(add.) : 溪南路一段731號 聯絡電話(Tel.) : (04)23353959 容納人數(Capacity) : 150人(people)

直升機停機處 Heliport Info
名稱 : 溪尾國小 轄區分隊(電話) : 烏日分隊(04-23381078)
烏日區公所2022年6月製作 Made in Jun 2022 by Wuri District, Taichung City



※避難收容處所資訊以本里內或鄰近本里之室內避難收容處所為主。 ※民眾欲前往避難疏散地點前，請先電話聯繫本區災害應變中心確認開設後再行前往。

圖例 legend	防災 Disaster	道路 Road			設施 Facilities			界線 Administrative boundary
	 避難疏散方向 Evacuation route	 一般道路 Road	 省道 Provincial Road	 室外避難處所 Outdoor Shelter	 室內避難處所 Indoor Shelter	 民生物資儲備處所 Material reserve	 區行政界線 District level	
	 歷史淹水點位 History Flooding Point	 縣道 County highway	 快速道路 Expressway	 醫療機構 Medical Facility	 警察單位 Police Department	 消防單位 Fire Department	 里行政界線 Village level	
	 歷史坡地災害 History slope point	 國道 Highway	 臺灣鐵路 TRA	 社福機構(身障) Disabled Persons	 社福機構(老人) Elderly welfare institution	 社福機構(兒少) Children welfare	 直升機停機處 Heliport	
	 臺灣高鐵 THSR	 台中捷運 TMRA	 一般護理之家 Nursing Home	 災害應變中心 Emergency Operation Center	 直升機停機處 Heliport			

臺中市民防手冊
Taichung Citizen Disaster Prevention Guide