

臺中市烏日區公所

115 年度烏日區「水災危險潛勢地區保全計畫」



中華民國 115 年 3 月

115 年度烏日區「水災危險潛勢地區保全計畫」

目錄

一、目的	1
二、轄內水災危險潛勢地區及保全對象	1
三、疏散避難人員編組與分工	1
四、疏散撤離作業程序	1
附表	
附表一、臺中市烏日區水災危險潛勢地區保全計畫表	2
附表二、臺中市烏日區轄內或鄰近避難收容所一覽表	3
附表三、臺中市烏日區避難收容所空間及設備調查表	4
附表四、臺中市烏日區水災危險潛勢地區保全對象清冊	6
附表五、移動式抽水機預布表及運用作業流程	11
附圖	
附圖一、臺中市烏日區五光里光明里水災防災地圖	12
附圖二、臺中市烏日區簡易疏散避難地圖	13
附圖三、水災危險潛勢地區疏散撤離標準作業程序	29
附圖四、臺中市烏日區水災疏散撤離作業流程圖	30
附錄	
附錄一、臺中市烏日區疏散避難人員編組表	31
附錄二、各級政府災時對疏散撤離之作業分工暨事項表	38
附錄三、災害通報單	40
附錄四、災情查報處置表	41
附錄五、災情管制表	42
附錄六、臺中市 115 年度淹水災情人員與防汛搶險隊員編組表	43

一、目的

為充分掌握轄內水災危險潛勢地區，及其保全住戶、保全對象，俾於颱風豪雨期間，及時有效疏散撤離保全對象(居民)至安全避難處所，以保障居民生命財產安全。

二、轄內水災危險潛勢地區及保全對象

本區容易淹水地點五光、光明里及有實際執行水災疏散撤離之區域，列為水災危險潛勢地區。

依據水災危險潛勢地區、保全對象、避難處所及疏散撤離緊急通報人(里長)等資料，製作成「水災危險潛勢地區保全計畫表」(如附表一)，並依保全計畫表所列各水災危險地點製作疏散避難地圖(如附圖一、二)。

同時建立轄內或蒐集鄰近避難收容所資訊(如附表二、三)。

本區因應防汛整備，備有 5 部移動式 3 英吋抽水機，機動針對本區局部積(淹)水區域作有效處理，移動式抽水機預布表及運用作業流程(如附表五)

三、疏散避難人員編組與分工

氣象局發布本區豪雨特報或氣象局解除本區海上陸上颱風警報後，仍持續發布本區豪雨特報，有水災發生之虞時。由本所民政課、公用及建設課通知本區災害應變中心各編組課(室)及相關機關(單位)進駐，協助區長作統籌及彙整工作。並依各級政府災時對疏散撤離之作業分工暨事項表(如附錄二)辦理相關疏散避難作業，本所任務編組及分工如「臺中市烏日區疏散避難人員編組」(如附錄一)內容所示。

為提升本區災害應變處置運作，擬輔以「災害通報單」(如附錄三)、「災情查報處置表」(如附錄四)、「災情管制表」(如附錄五)使其更加完備，並每年更新「淹水災情人員與防汛搶險隊員編組表」(如附錄六)落實應變效率。

四、疏散撤離作業流程

(一) 疏散撤離作業流程：

依水災危險潛勢地區保全計畫表之水災危險潛勢地區、保全戶(人)數(如附表四)及疏散避難場所條件(如附表三)，繪製本區水災危險潛勢地區疏散避難圖(如附圖一)暨簡易疏散避難地圖(如附圖二)，並依經濟部函頒之「水災危險潛勢地區疏散撤離標準作業程序」(如附圖三)，擬訂本區水災疏散撤離作業流程(如附圖四)，俾於水災時有效執行疏散撤離危險地區民眾，減少傷亡。

(二) 保全對象及疏散撤離定義

保全對象係單指水災危險潛勢地區內居民，特別是需支援護送之弱勢族群(如

長期病患、獨居老人、行動不便、身心障礙等)或居住地下室者均應確實掌握，必要時應優先協助疏散撤離。

疏散撤離係指居民自住處平面疏散撤離至指定安全避難所、親友家，或垂直疏散至自家或同樓層 2 樓以上之安全處所。

附表一、臺中市烏日區水災危險潛勢地區保全計畫表

臺中市烏日區水災危險潛地區保全計畫表						
水災危險 潛勢地區	保全 戶數	保全 人數	避難 處所	避難處所地址	里長	聯絡 電話
五光里	270	1600	光德國中	烏日區信義街 99 號	林榮源	2337-2378 0933-423860
光明里	750	4200	光德國中	烏日區信義街 99 號	賴信忠	2336-2178 0928-380703

附表二、臺中市烏日區避難收容處所一覽表

總計所數：13

總計收容人數：6650 人

編號	鄉鎮市區	收容場所名稱	管理人	聯絡電話	收容所地址	服務里別	災害類型(A=水災、B=風災、C=震災、D=土石流、E=海嘯災害可複選)
1	烏日	旭光國小旭光廳3樓	謝憲雄	04-23381847 專線	烏日區榮泉里健行路501號	榮泉、三和、學田	ABC
2	烏日	烏日社區活動中心	李裕彬	04-23387906 專線	烏日區烏日里光日路228號	烏日、湖日、	ABC
3	烏日	光德國中B、C棟教室2樓	吳升享	04-23389802#512	烏日區仁德里信義街99號	前竹、五光、光明、仁德	ABC
4	烏日	溪南國中北棟教室2樓	張倉漢	04-23921753 專線	烏日區溪埧里溪南路一段731號	溪壩、東園、北里、南里、螺潭	ABC
5	烏日	溪尾國小教學大樓2樓綜合教室	陳科良	049-2523020#14	溪岸路26號	溪尾里	ABC
6	烏日	自治公園	張靜瑜	04-23368016#115	五光路971號	烏日里	C
7	烏日	烏日國民中學第1棟2樓	王伶瓔	04-22217466 專線	新興路457號	湖日里	ABC
8	烏日	三和里公兒九公園	張靜瑜	04-23368016#115	三榮路一段與三榮三路口	三和里	C
9	烏日	東園國小體育館	劉勝榮	04-23353092#722	溪南路一段238巷198號	東園里	ABC
10	烏日	九德國民小學風雨操場	戴筱玲	04-23366540#841	長春街300號	九德里	ABC
11	烏日	喀哩國小北棟1樓自然教室	張秀娟	04-26985843 專線	溪南路2段370號	螺潭里	ABC
12	烏日	僑仁國小體育館	黃碧雲	04-23381241#731	中山路一段341號	仁德里	BC
13	烏日	五光國小西棟1樓舞蹈教室	江雪珍	04-2277859	光明路40號	五光里	BC

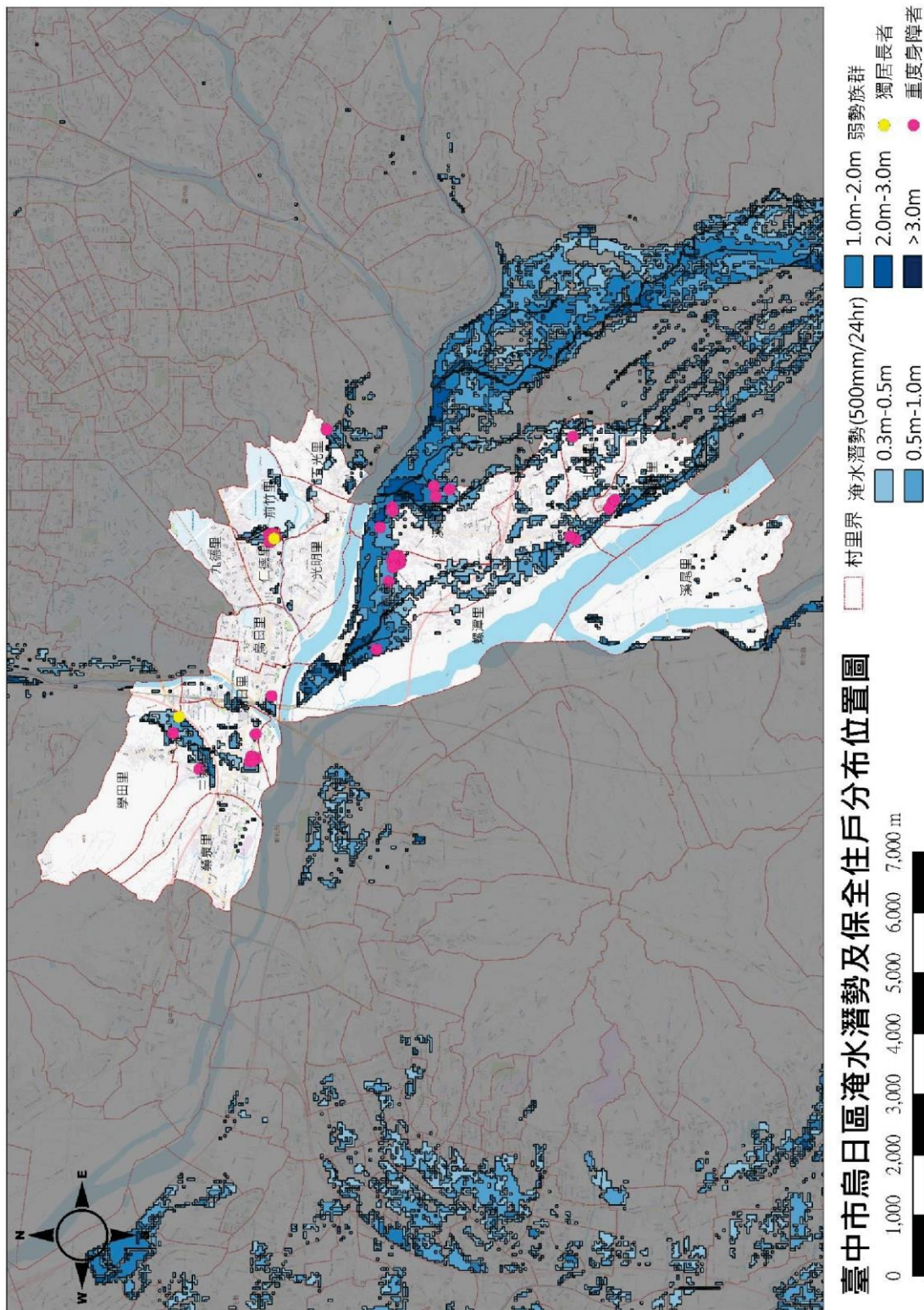
臺中市淹水潛勢區保全住戶統計表

編號	行政區	身障住戶			獨居老人		
		總人數	淹水區人數		總人數	淹水區人數	
			一級	二級		一級	二級
1	中區	308	0	0	153	0	0
2	東區	1218	0	0	153	0	0
3	南區	1561	0	1	231	0	0
4	西區	1431	0	0	251	0	0
5	北區	1921	0	0	458	0	0
6	西屯區	2485	4	4	340	0	0
7	南屯區	1771	1	2	187	0	0
8	北屯區	3495	1	2	429	0	0
9	豐原區	2246	0	0	257	0	0
10	東勢區	833	2	74	298	1	24
11	大甲區	1092	0	0	93	0	0
12	清水區	1495	28	103	183	5	4
13	沙鹿區	1354	5	61	74	0	6
14	梧棲區	880	25	100	61	0	5
15	后里區	720	0	2	203	0	0
16	神岡區	874	0	2	132	0	1
17	潭子區	1500	1	13	123	0	1
18	大雅區	1159	1	7	142	3	0
19	新社區	412	0	0	138	0	0
20	石岡區	258	4	5	77	0	0
21	外埔區	637	1	0	40	0	0
22	大安區	273	2	1	113	0	8
23	烏日區	1150	3	46	76	1	1
24	大肚區	861	0	0	59	0	0
25	龍井區	1084	14	44	59	0	1
26	霧峰區	948	19	155	142	7	22
27	太平區	2688	0	0	214	0	0
28	大里區	2896	0	1	271	0	0
29	和平區	108	0	0	113	0	0
合計		37658	111	623	5070	17	73

備註：一級保全戶為面臨水災時，無法自行疏散或做垂直疏散之弱勢族群保全對象。

二級保全戶為面臨水災時，能自行做垂直疏散之弱勢族群保全對象。

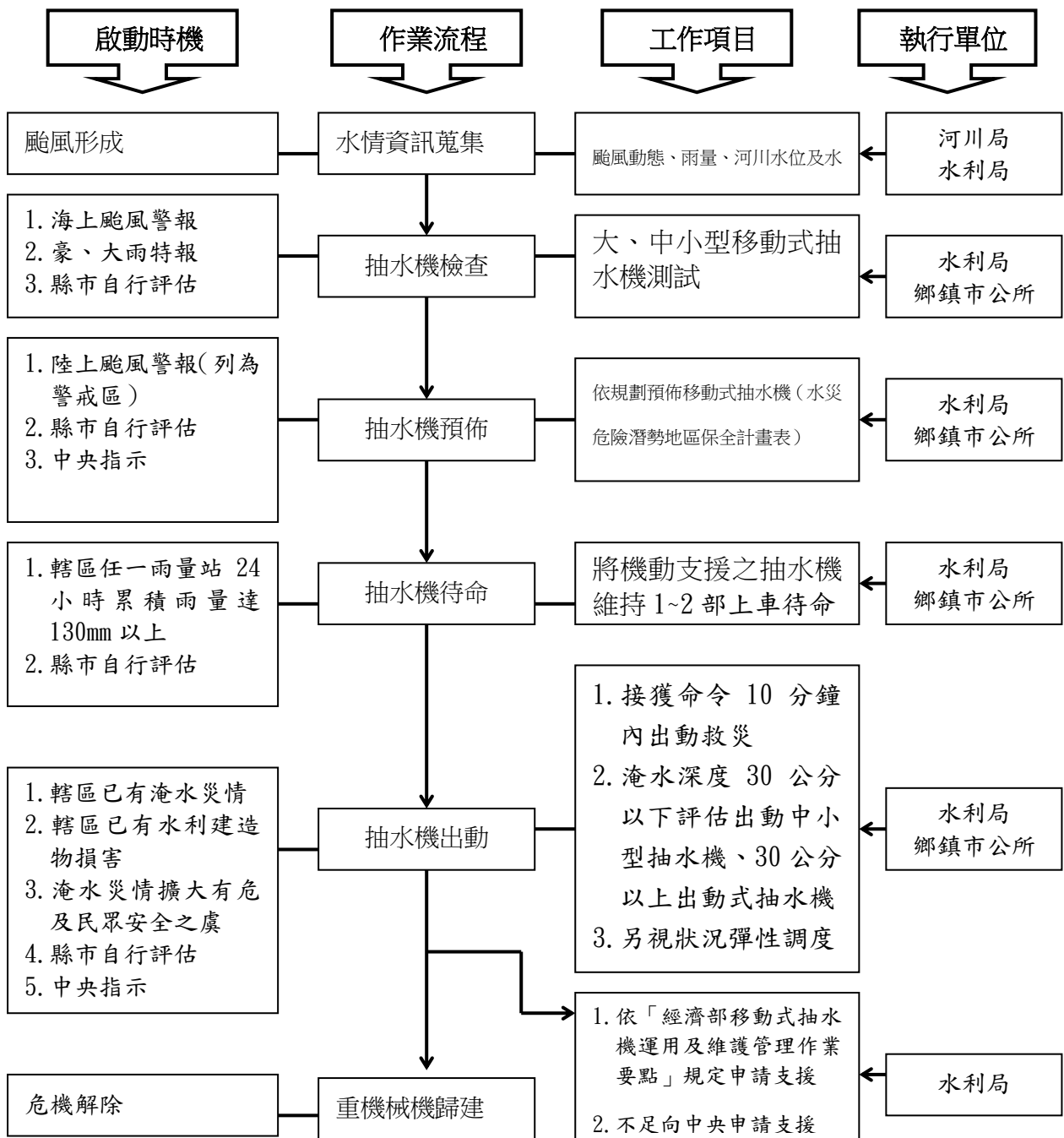
烏日區 TCC-023



烏日區淹水潛勢及保全住戶分布位置圖

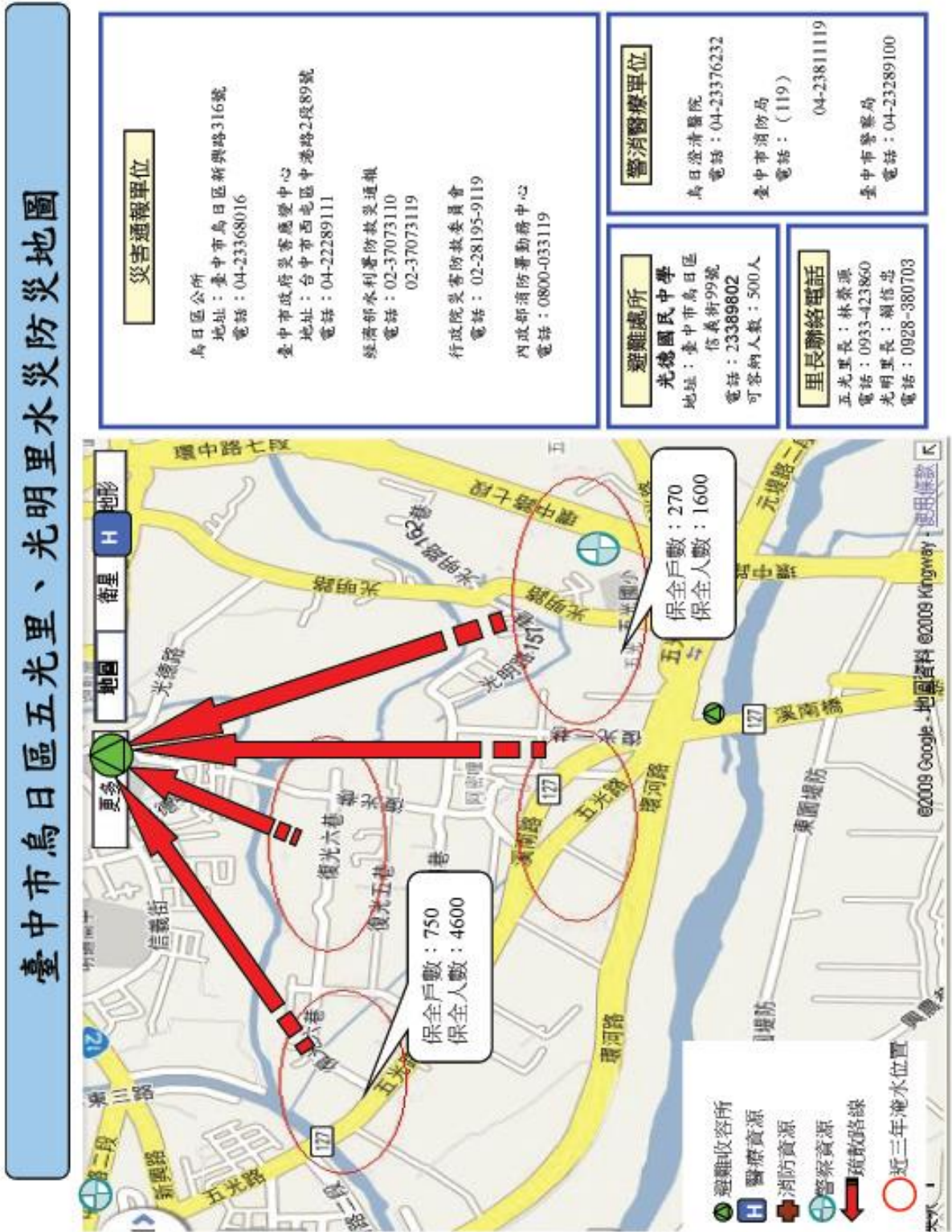
附表五、移動式抽水機預布表及運用作業流程

保全地區	抽水機編號	管理單位	保管人	抽水機預布地點
烏日區	臺中市-100-S016	烏日區公所	公建課	烏日區公所
烏日區	臺中市-100-S019	烏日區公所	公建課	烏日區公所
烏日區	臺中市-100-S022	烏日區公所	公建課	烏日區公所
烏日區	臺中市-100-S027	烏日區公所	公建課	烏日區公所
烏日區	臺中市-105-S015	烏日區公所	公建課	烏日區公所

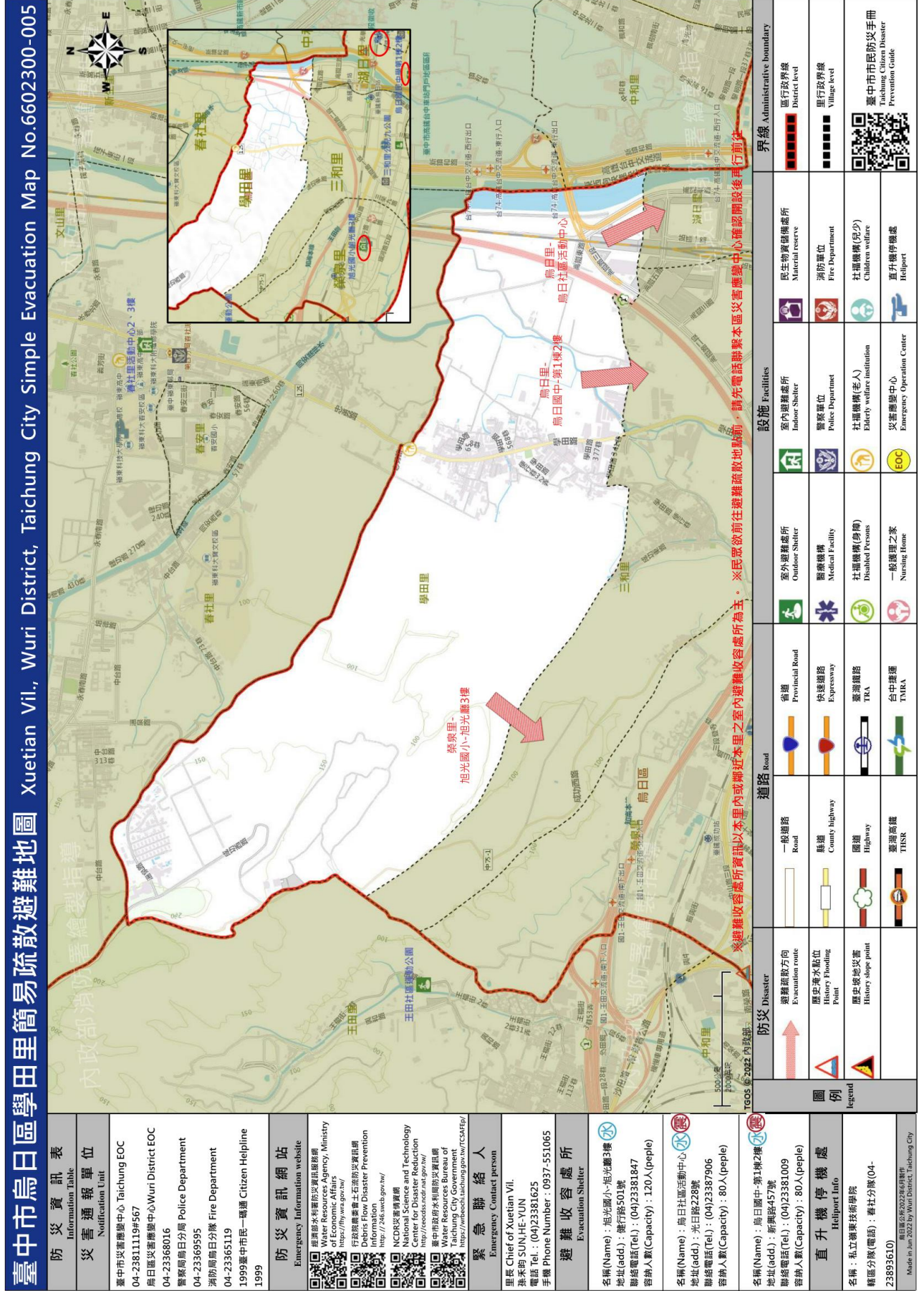


移動式抽水機運用流程圖

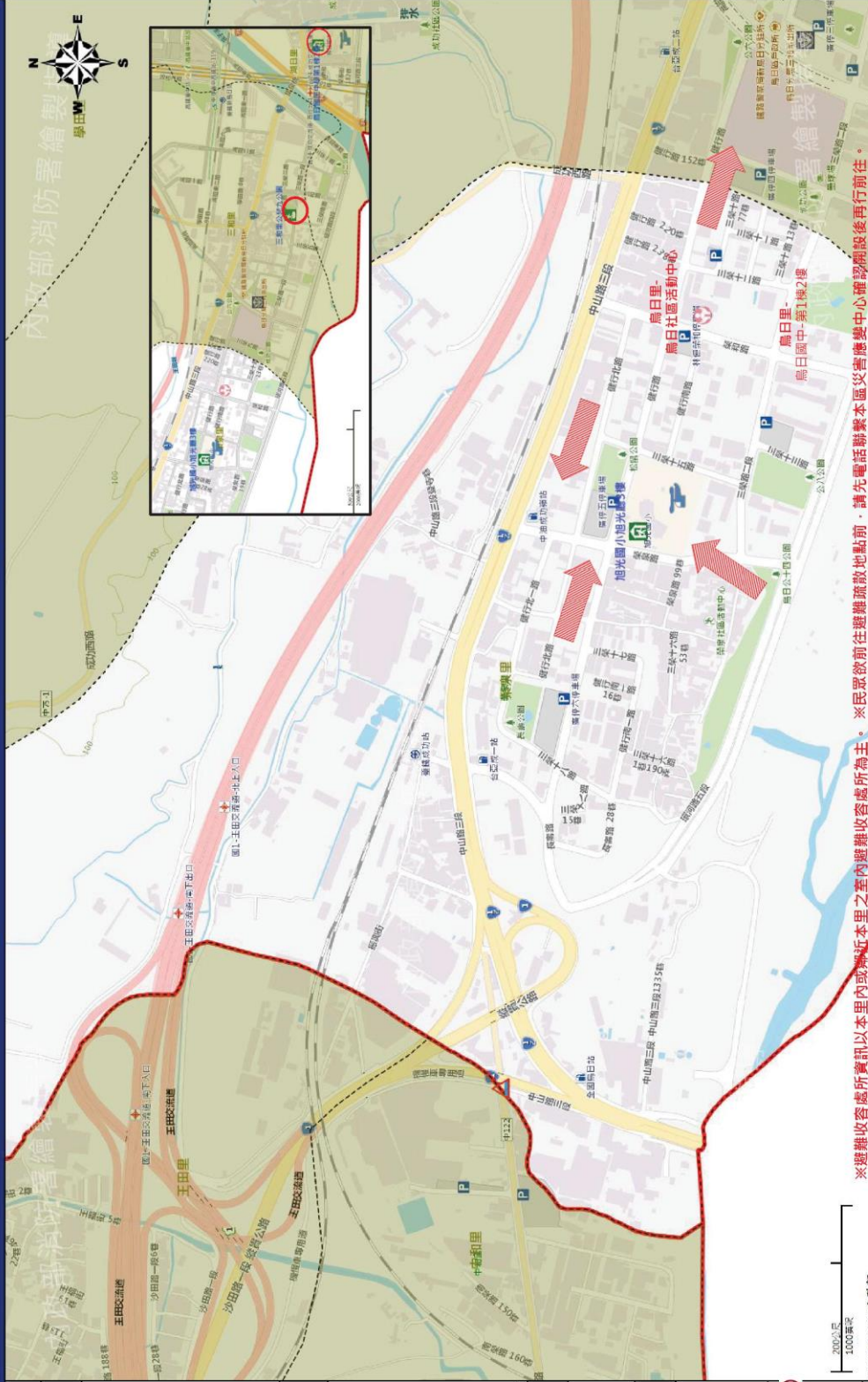
附圖一、臺中市烏日區五光里光明里水災防災地圖



附圖二、臺中市烏日區簡易疏散避難地圖



臺中市烏日區榮泉里簡易疏散避難地圖 Rongquan Vil., Wuri District, Taichung City Simple Evacuation Map No.6602300-004



※避難收容處所資訊以本里內或鄰近本里之室內避難收容處所為主。※民眾欲前往避難疏散地點前，請先電話聯繫本區災害應變中心確認開放後再行前往。

防災資訊表 Information Table
災害通報單位 Notification Unit
臺中市災害應變中心 Taichung EOC 04-23811119#567
烏日區災害應變中心 Wuri District EOC 04-23368016
警察局烏日分局 Police Department 04-23369595
消防局烏日分隊 Fire Department 04-23365119
1999臺中市民一職聯 公民熱線 Citizen Helpline 1999

防災資訊網站
Emergency Information website

經濟部水利署防災資訊服務網
Water Resources Agency, Ministry of Economic Affairs
<http://www.wra.gov.tw/>

消防局臺中區消防防災資訊網
Disasters Flow Disaster Prevention Information
<http://246.waia.gov.tw/>

內政部消防署
National Science and Technology Center for Disaster Reduction
<http://ccdisaster.nat.gov.tw/>

臺中市救災救傷局的災害資訊網
Taichung City Government
<https://webinfo.taichung.gov.tw/TCMS/Ep/>

緊急聯絡人
Emergency Contact person

里長 何聰智 HE CONG-ZHI
電話 Tel.: (04)23385838
手機 Phone Number: 0933-443646

避難收容處所
Evacuation Shelter

名稱(Name): 旭光國小-旭光廳3樓
地址(addr.): 健行路501號
聯絡電話(Tel.): (04)23381847
容納人數(Capacity): 120人(people)

名稱(Name): 烏日社區運動中心
地址(addr.): 光日路228號
聯絡電話(Tel.): (04)23387906
容納人數(Capacity): 80人(people)

名稱(Name): 烏日國中-第1樓2樓
地址(addr.): 新南路457號
聯絡電話(Tel.): (04)23381009
容納人數(Capacity): 80人(people)

直升機停機處
Heliport Info

名稱: 旭光國小
轄區分隊(電話): 烏日分隊(04-23381078)

防災 Disaster	道路 Road	設施 Facilities	界線 Administrative boundary
避難疏散方向 Evacuation route	一般道路 Road	室內避難處所 Indoor shelter	區政界線 District level
歷史海水氾濫 Point Historical Flooding Point	縣道 County highway	警署單位 Police Department	里政界線 Village level
歷史崩塌災害 Historical slope point	國道 Highway	醫療機構 Medical Facility	臺中市市民防務手冊 Taichung Citizen Disaster Prevention Guide
	臺灣高鐵 THSR	社福機構(老人) Elderly welfare institution	
		社福機構(殘障) Disabled Persons	
		一般護理之家 Nursing Home	
		災害應變中心 Emergency Operation Center	

省道 Provincial Road	室內避難處所 Indoor Shelter	民生物資儲備處所 Natural reserve
快速道路 Expressway	警署單位 Police Department	消防單位 Fire Department
臺灣鐵路 TRA	醫療機構 Medical Facility	社福機構(兒少) Children welfare
台中捷運 TMRA	社福機構(殘障) Disabled Persons	社福機構(老人) Elderly welfare institution
	一般護理之家 Nursing Home	災害應變中心 Emergency Operation Center

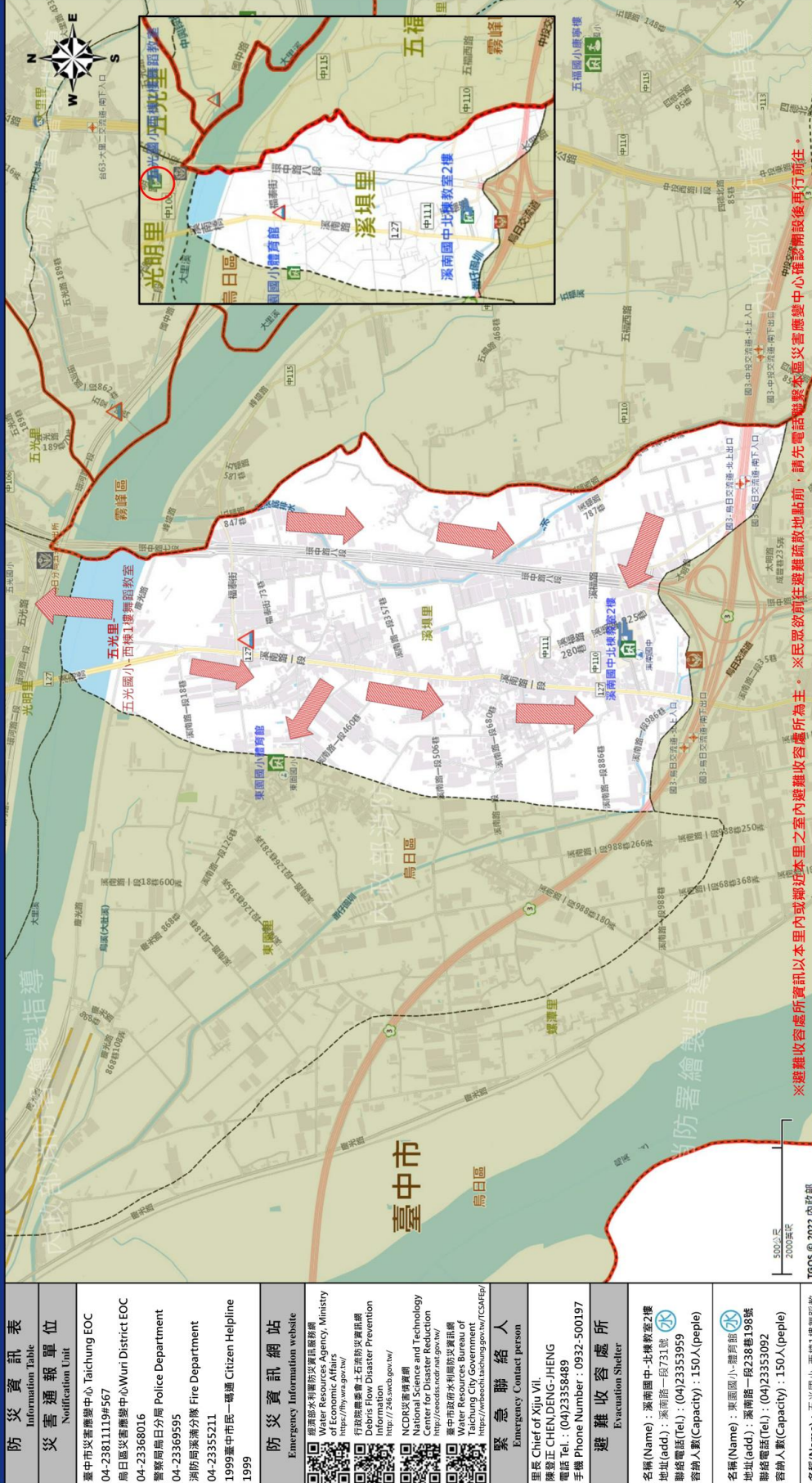
省道 Provincial Road	室外避難處所 Outdoor Shelter	警署單位 Police Department	民生物資儲備處所 Natural reserve
快速道路 Expressway	醫療機構 Medical Facility	消防單位 Fire Department	消防單位 Fire Department
臺灣鐵路 TRA	社福機構(殘障) Disabled Persons	社福機構(老人) Elderly welfare institution	社福機構(兒少) Children welfare
台中捷運 TMRA	一般護理之家 Nursing Home	災害應變中心 Emergency Operation Center	直升機停機處 Heliport

室內避難處所 Indoor shelter	警署單位 Police Department	消防單位 Fire Department	民生物資儲備處所 Natural reserve
醫療機構 Medical Facility	社福機構(老人) Elderly welfare institution	社福機構(兒少) Children welfare	消防單位 Fire Department
社福機構(殘障) Disabled Persons	災害應變中心 Emergency Operation Center	直升機停機處 Heliport	民生物資儲備處所 Natural reserve

室內避難處所 Indoor shelter	警署單位 Police Department	消防單位 Fire Department	民生物資儲備處所 Natural reserve
醫療機構 Medical Facility	社福機構(老人) Elderly welfare institution	社福機構(兒少) Children welfare	消防單位 Fire Department
社福機構(殘障) Disabled Persons	災害應變中心 Emergency Operation Center	直升機停機處 Heliport	民生物資儲備處所 Natural reserve

室內避難處所 Indoor shelter	警署單位 Police Department	消防單位 Fire Department	民生物資儲備處所 Natural reserve
醫療機構 Medical Facility	社福機構(老人) Elderly welfare institution	社福機構(兒少) Children welfare	消防單位 Fire Department
社福機構(殘障) Disabled Persons	災害應變中心 Emergency Operation Center	直升機停機處 Heliport	民生物資儲備處所 Natural reserve

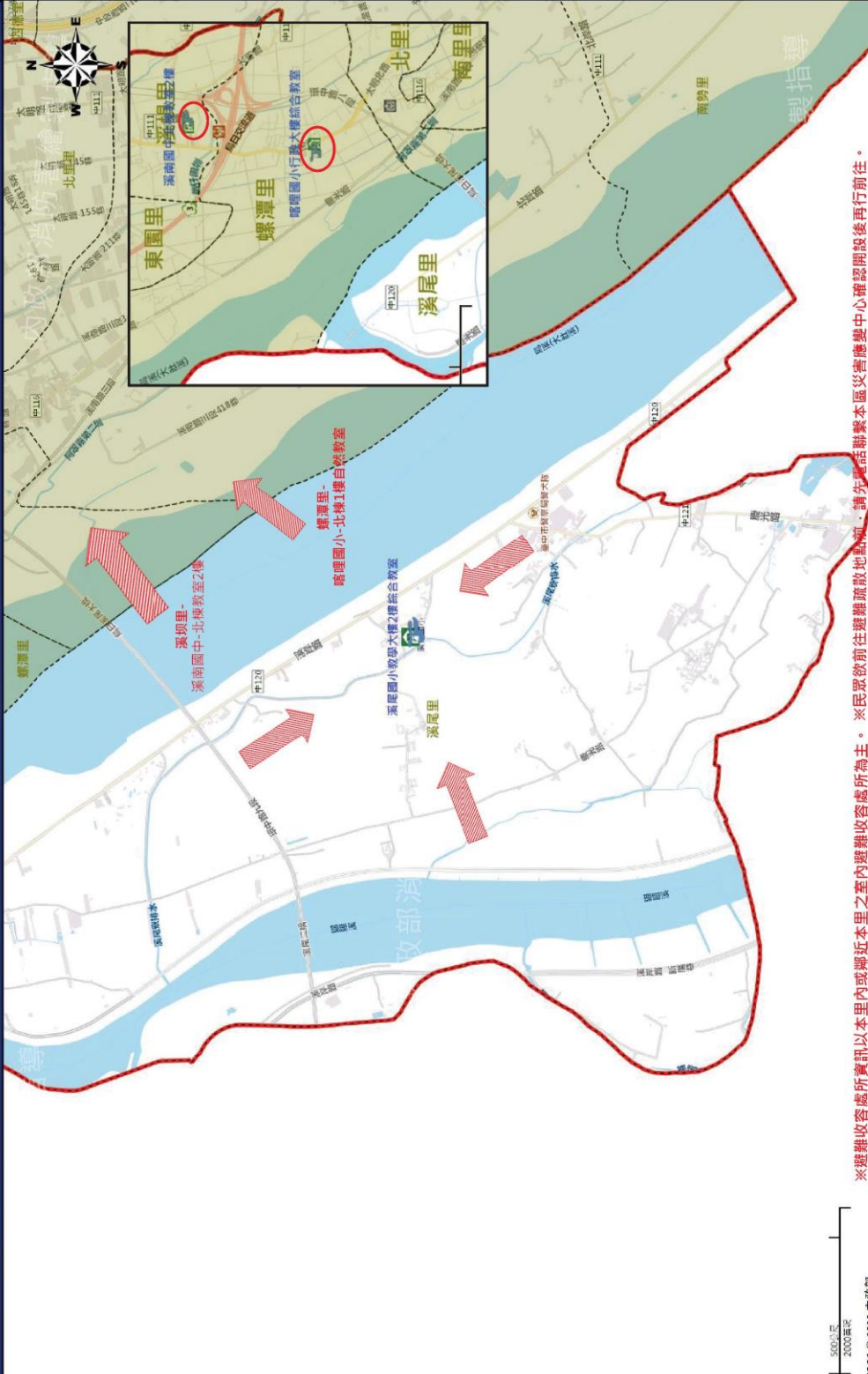
臺中市烏日區溪埧里簡易疏散避難地圖 Xiju Vil., Wuri District, Taichung City Simple Evacuation Map No.6602300-012



防災資訊表 Information Table		道路 Road		設施 Facilities		界線 Administrative boundary	
災害通報單位 Notification Unit	避難疏散方向 Evacuation route	一般道路 Road	省道 Provincial Road	室內避難處所 Indoor Shelter	區行政界線 District level	民生物資儲備處所 Material reserve	里行政界線 Village level
臺中市災害應變中心 Taichung EOC 04-23811119#567	歷史洪水點位 History Flooding Point	縣道 County highway	快速道路 Expressway	室外避難處所 Outdoor Shelter	警察單位 Police Department	消防單位 Fire Department	
烏日區災害應變中心 Wuri District EOC 04-23368016	歷史坡地災害 History slope point	國道 Highway	臺灣鐵路 TRA	醫療機構 Medical Facility	社福機構(老人) Elderly welfare institution	社福機構(兒少) Children welfare	臺中市市民防務手冊 Taichung Citizen Disaster Prevention Guide
警察局烏日分局 Police Department 04-23369595		臺灣高鐵 THSR	台中捷運 TMRA	災害應變中心 Emergency Operation Center	直升機停機處 Heliport		
消防局溪洲分隊 Fire Department 04-23355211							
1999臺中市民一碼通 Citizen Helpline 1999							
防災資訊網站 Emergency Information website	圖例 Legend						
經濟部水利署防災資訊服務網 Water Resources Agency, Ministry of Economic Affairs https://www.wra.gov.tw/							
行政院國家安全委員會土石流防災資訊網 Disaster Prevention Information http://246.web.gov.tw/							
NCDB 國家災害防救科技中心 National Science and Technology Center for Disaster Reduction http://rescue.nat.gov.tw/							
臺中市政府水災防救資訊網 Water Disaster Prevention Information Taichung City Government https://wibeoh.taichung.gov.tw/TCASAP/							
緊急聯絡人 Emergency Contact person							
里長 Chief of Xiju Vil. 陳登正 CHEN DENG-JHENG 電話 Tel.: (04)23358489 手機 Phone Number: 0932-500197							
避難收容處所 Evacuation Shelter							
名稱(Name): 溪南國中-北棟教室2樓 地址(addr.): 溪南路一段731號 聯絡電話(Tel.): (04)23353959 容納人數(Capacity): 150人(people)							
名稱(Name): 東園國小-體育館 地址(addr.): 溪南路一段238巷198號 聯絡電話(Tel.): (04)23353092 容納人數(Capacity): 150人(people)							
名稱(Name): 五光國小-西棟1樓舞蹈教室 地址(addr.): 光明路40號 聯絡電話(Tel.): (04)23362276 容納人數(Capacity): 50人(people)							
名稱: 溪南國中 轄區分隊(電話): 烏日分隊(04-23381080)							
烏日區公所 2022年6月製作 Made in Jun. 2022 by Wuri District, Taichung City							

※避難收容處所資訊以本里內或鄰近本里之室內避難收容處所為主。※民眾欲前往避難疏散地點前，請先電話聯繫溪南區災害應變中心確認請該處後再行前往。

臺中市烏日區溪尾里簡易疏散避難地圖 Xiwei Vil., Wuri District, Taichung City Simple Evacuation Map No.6602300-016



※避難收容處所資訊以本里內或鄰近本里之室內避難收容處所為主。※民眾欲前往避難疏散地點前，請先電話聯繫本區災害應變中心確認開設後再行前往。

防災資訊表 Information Table	災害通報單位 Notification Unit 臺中市災害應變中心 Taichung EOC 04-23811119#567 烏日區災害應變中心 Wuri District EOC 04-23368016 警察局烏日分局 Police Department 04-23369595 消防局溪南分隊 Fire Department 04-23355211 1999臺中市民一線 聯絡 Citizen Helpline 1999	防災資訊網站 Emergency Information website 經濟部水利署防災資訊服務網 Water Resources Agency, Ministry of Economic Affairs 行政院國土建設委員會 Disasters Flow Disaster Prevention Information http://748.sweb.gov.tw/ NCDP 防災資訊網 National Science and Technology Center for Disaster Reduction http://ccid.nat.gov.tw/ 臺中市政府水災預防防災資訊網 Taichung City Government https://webinfo.taichung.gov.tw/TCSEI/Ep/	緊急聯絡人 Emergency Contact person 里長 Chief of Xiwei Vil. 顏寶玉 YAN BAO YU 電話 Tel.: (04)92521319 手機 Phone Number: 0932-551541	避難收容處所 Evacuation Shelter 名稱(Name): 溪尾國中-北棟教室2樓 教室 地址(addr.): 溪岸路26號 聯絡電話(Tel.): (04)92523020 容納人數(Capacity): 80人(people) 名稱(Name): 鹿潭國小-北棟1樓自然教室 地址(addr.): 溪岸路二段370號 聯絡電話(Tel.): (04)23351016 容納人數(Capacity): 200人(people)	直升機停機處 Helipad Info 名稱: 溪尾國小 轄區分隊(電話): 烏日分隊(04-23381078)
-----------------------------------	---	---	---	---	--

圖例 Legend		防災 Disaster		道路 Road		設施 Facilities		界線 Administrative boundary	
	避難疏散方向 Evacuation route		一般道路 Road		省道 Provincial Road		室內避難處所 Indoor Shelter		區行政界線 District level
	歷史洪水氾濫 Point		縣道 County highway		醫療機構 Medical Facility		民生物資儲備處所 Material reserve		里行政界線 Village level
	歷史地火災害 History slope point		國道 Highway		警察單位 Police Department		消防單位 Fire Department		臺中市市民防務手冊 Taichung Citizen Disaster Prevention Guide
	臺灣高鐵 THSR		快速道路 Expressway		社福機構(老人) Elderly welfare institution		社福機構(兒少) Children welfare		
	臺南高橋 TBR		臺灣橋樑 TRA		一般護理之家 Nursing Home		災害應變中心 Emergency Operation Center		

Made in Jun 2022 by Wuri District, Taichung City

臺中市烏日區湖日里簡易疏散避難地圖 Huri Vil., Wuri District, Taichung City Simple Evacuation Map No.6602300-002



防災資訊表 Information Table		防災 Disaster		道路 Road		設施 Facilities		界線 Administrative boundary	
災害通報單位 Notification Unit 臺中市災害應變中心 Taichung EOC 04-23811119#567 烏日區災害應變中心 Wuri District EOC 04-233680016 警察局烏日分局 Police Department 04-23369595 消防局烏日分隊 Fire Department 04-23365119 1999 臺中市民一線 熱線 Citizen Helpline 1999		避難疏散方向 Evacuation route 		一般道路 Road 		室內避難處所 Indoor shelter 		區行政界線 District level 	
防災資訊網站 Emergency Information website 經濟部水利署防災資訊服務網 Water Resources Agency, Ministry of Economic Affairs http://www.wra.gov.tw 行政院國家災害防救委員會 Disaster Flow Disaster Prevention Information http://246.sweb.gov.tw/ NCDP 的臺灣網 National Science and Technology Center for Disaster Reduction http://cdisaster.nst.gov.tw/ 台中市政府水災預防防災資訊網 Taichung City Government https://webinfo.taichung.gov.tw/TCSE4P		歷史洪水點 History Flooding Point 		快速道路 Expressway 		室外避難處所 Outdoor Shelter 		民生物資儲備處所 Material reserve 	
緊急聯絡人 Emergency Contact person 里長 蔡英偉 YANG LAI-CHENG 電話 Tel.: (04)23379960 手機 Phone Number: 0928-341592		歷史洪水點 History slope point 		縣道 County highway 		醫療機構 Medical Facility 		消防單位 Fire Department 	
避難收容處所 Evacuation Shelter 名稱(Name): 烏日國中 第1樓2樓 地址(addr.): 光日路228號 聯絡電話(Tel.): (04)23387906 容納人數(Capacity): 80人(people)		國道 Highway 		警察單位 Police Department 		社福機構(老人) Elderly welfare institution 		社福機構(兒少) Children welfare 	
名稱(Name): 烏日國中 第1樓2樓 地址(addr.): 無耳路457號 聯絡電話(Tel.): (04)23381009 容納人數(Capacity): 80人(people)		臺灣高橋 THSR 		社福機構(身障) Disabled Persons 		災害應變中心 Emergency Operation Center 		臺中市市民防務手冊 Taichung Citizen Disaster Prevention Guide 	
直升機停機處 Helipad Info 名稱: 烏日國中 轄區分隊(電話): 烏日分隊 04-23381079		臺中捷運 TMRA 		一般護理之家 Nursing Home 					

臺中市烏日區烏日里簡易疏散避難地圖 Wuri Vil., Wuri District, Taichung City Simple Evacuation Map No.6602300-001



圖例 legend	防災 Disaster	道路 Road	設施 Facilities	界線 Administrative boundary
避難疏散方向 Evacuation route 歷史淹水點位 History Flooding Point 歷史坡地災害 History slope point	一般道路 Road 縣道 County highway 國道 Highway 臺灣高橋 THSR	省道 Provincial Road 快速道路 Expressway 臺灣鐵路 TRA 台中捷運 TVRA	室外避難處所 Outdoor Shelter 室內避難處所 Indoor Shelter 警察單位 Police Department 醫療機構 Medical Facility 社福機構(老人) Elderly welfare institution 災害應變中心 Emergency Operation Center	運行政界線 District level 里行政界線 Village level 臺中市市民防火手冊 Taichung Citizen Disaster Prevention Guide

直升機停機處 Heliport Info
 名稱：烏日國小
 轄區分隊(電話)：烏日分隊 (04)23381078
 日期：民國111年6月
 Made in Jun. 2022 by Wuri District, Taichung City

防災資訊表 Information Table
災害通報單位 Notification Unit
 臺中市災害應變中心 Taichung EOC
 04-23811119#567
 烏日區災害應變中心 Wuri District EOC
 04-233668016
 警察局烏日分局 Police Department
 04-23369595
 消防局烏日分隊 Fire Department
 04-23365119
 1999臺中市民一線通 Citizen Helpline
 1999

防災資訊網站 Emergency Information website
 經濟部水利署防災資訊服務網
 Water Resources Agency, Ministry of Economic Affairs
<https://rhy.wra.gov.tw/>
 行政院農業委員會災害防救資訊網
 Information for Disaster Prevention
<http://246.wra.gov.tw/>
 NCDR 防災專業服務網
 National Science and Technology Center for Disaster Reduction
<http://ceodis.nstr.nat.gov.tw/>
 臺中市政府水利署防災資訊服務網
 Water Resources Bureau of Taichung City
<https://wmbd.taichung.gov.tw/CSAFEP/>

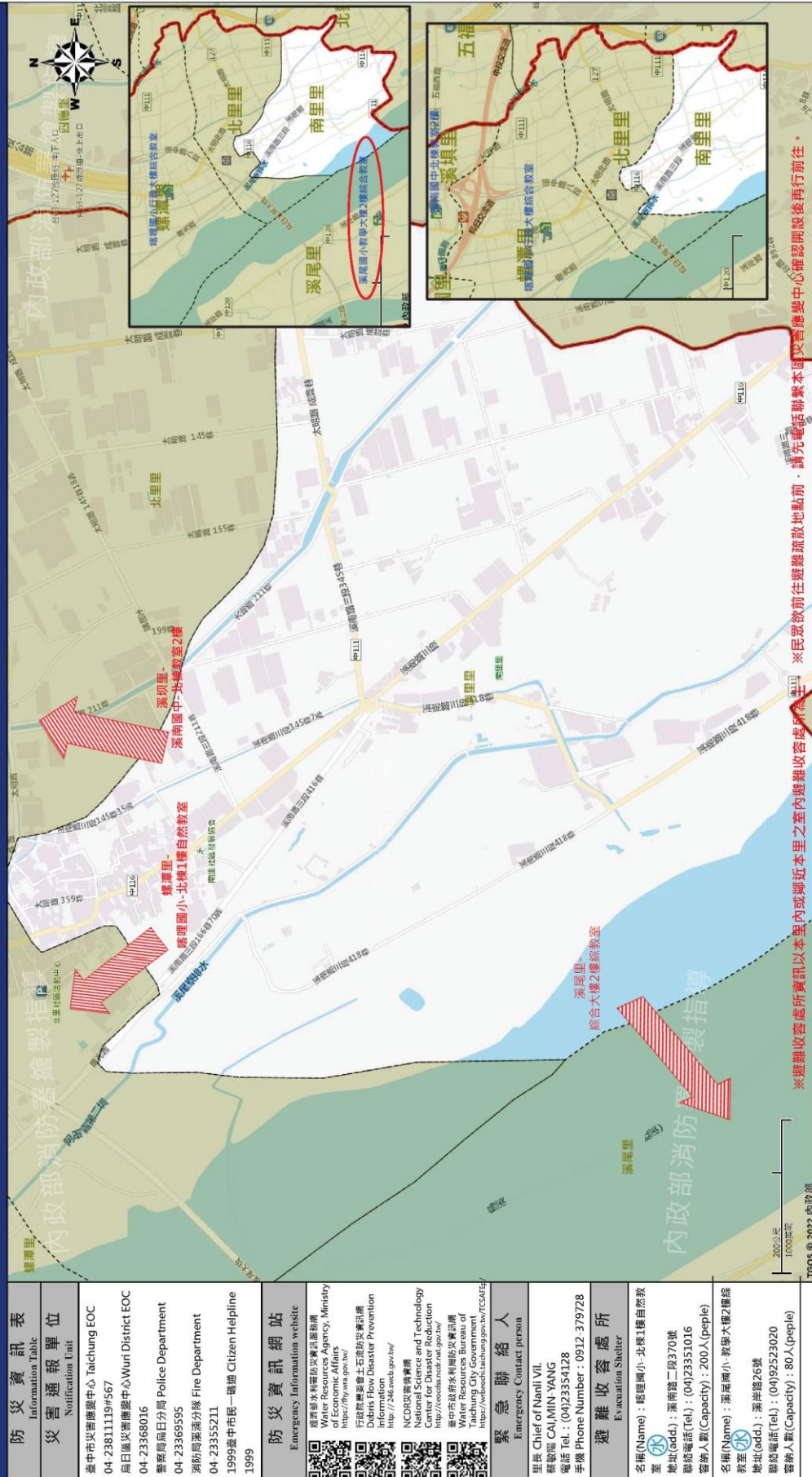
緊急聯絡人 Emergency Contact person
 里長 謝安 CHEN SIN-AN
 電話 Tel.: (04)23363879
 手機 Phone Number: 0932-631322

避難收容處所 Evacuation Shelter
 名稱(Name)：烏日社區活動中心
 地址(addr)：光日路228號
 聯絡電話(Tel)：(04)23387906
 容納人數(Capacity)：80人(people)

名稱(Name)：僑仁國小-體育館
 地址(addr)：中山路一段341號
 聯絡電話(Tel)：(04)23381241
 容納人數(Capacity)：300人(people)

名稱(Name)：烏日國中-第1棟大樓
 地址(addr)：新興路457號
 聯絡電話(Tel)：(04)23381009
 容納人數(Capacity)：80人(people)

臺中市烏日區南里里簡易疏散避難地圖 Nanli Vil., Wuri District, Taichung City Simple Evacuation Map No.6602300-015



防災		道路		設施		界線 Administrative boundary	
	避難疏散方向 Evacuation route		省道 Provincial Road		室內避難處所 Indoor shelter		區行政界線 District level
	歷史洪水氾濫 Point		快速道路 Expressway		警署單位 Police Department		里行政界線 Village level
	歷史地火害 History slope point		臺灣鐵路 TRA		警備單位 Elderly welfare institution		消防單位 Fire Department
			台中捷運 TMRA		災害應變中心 Emergency Operation Center		社區備用(兒少) Children welfare
			臺灣高鐵 THSR		一般護理之家 Nursing Home		直升機停機處 Heliport

※民眾欲前往避難疏散地點前，請先電話聯繫本區災害應變中心確認開設後再行前往。

※避難收容處所資訊以本里內或鄰近本里之室內避難收容處所為主

防災資訊表
Information Table

災害通報單位
Notification Unit

臺中市災害應變中心 Taichung EOC
04-23811119#567

烏日區災害應變中心 Wuri District EOC
04-23368016

警察局烏日分局 Police Department
04-23369595

消防局溪洲分隊 Fire Department
04-23355211

1999 臺中市民一線 錦 錦 Citizen Helpline
1999

防災資訊網站
Emergency Information website

經濟部水利署防災資訊服務網
Water Resources Agency, Ministry of Economic Affairs
<http://www.wra.gov.tw/>

行政院國土生活防災資訊網
Disasters Flow Disaster Prevention Information
<http://246.sweb.gov.tw/>

NCDPR 國家防災網
National Science and Technology Center for Disaster Reduction
<http://ccidcenter.nst.gov.tw/>

臺中市政府水災預防防災資訊網
Taichung City Government
<https://websochi.taichung.gov.tw/TCASAF/>

緊急聯絡人
Emergency Contact person

里長 Chief of Nanli Vil.
蔡敏聰 CALMIN YANG
電話 Tel.: (04)23354128
手機 Phone Number: 0912-379728

避難收容處所
Evacuation Shelter

名稱(Name): 溪尾國中-北極1樓自然教室
地址(Add.): 溪洲路二段370號
聯絡電話(Tel.): (04)23351016
容納人數(Capacity): 200人(people)

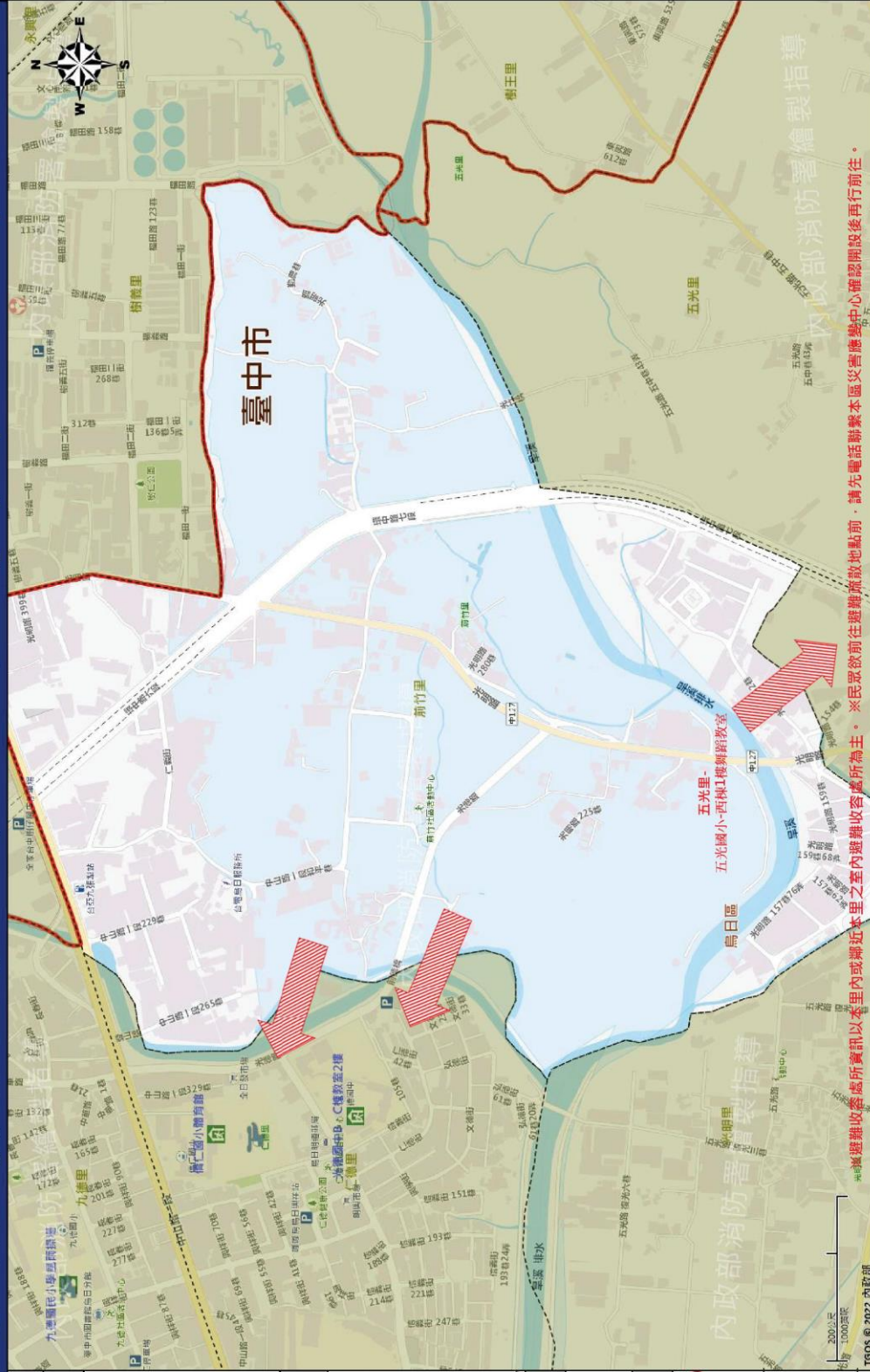
名稱(Name): 溪尾國小-教學大樓2樓
地址(Add.): 溪洲路26號
聯絡電話(Tel.): (04)92523020
容納人數(Capacity): 80人(people)

名稱(Name): 溪尾國中-北極教室2樓
地址(Add.): 溪洲路一段731號
聯絡電話(Tel.): (04)23353959
容納人數(Capacity): 150人(people)

直升機停機處
Heliport Info

烏日區公所 2022年6月9日製作
Made in Jun 2022 by Wuri District, Taichung City

臺中市烏日區前竹里簡易疏散避難地圖 Qianzhu Vil., Wuri District, Taichung City Simple Evacuation Map No.6602300-008



圖例 Legend		防災 Disaster		道路 Road		設施 Facilities		界線 Administrative boundary	
	避難疏散方向 Evacuation route		避難疏散方向 Evacuation route		省道 Provincial Road		室內避難處所 Indoor shelter		區行政界線 District level
	歷史洪水氾濫點 History Flooding Point		歷史洪水氾濫點 History Flooding Point		快速道路 Expressway		警署單位 Police Department		里行政界線 Village level
	歷史崩塌災害 History slope point		歷史崩塌災害 History slope point		國道 Highway		醫療機構 Medical Facility		民生物資儲備處所 Natural reserve
					臺灣鐵路 TRA		消防單位 Fire Department		消防單位 Fire Department
					台中捷運 TBSR		社福機構(身障) Disabled Persons		社福機構(兒少) Children welfare
					臺灣高鐵 THSR		一般護理之家 Nursing Home		直升機停機處 Heliport
							災害應變中心 Emergency Operation Center		臺中市市民防災手冊 Taichung Citizen Disaster Prevention Guide

防災資訊表
Information Table

災害通報單位
Notification Unit

臺中市災害應變中心 Taichung EOC
04-23811119#567

烏日區災害應變中心 Wuri District EOC
04-23368016

警察局烏日分局 Police Department
04-23369595

消防局烏日分隊 Fire Department
04-23365119

1999臺中市民一職通 聯絡 Citizen Helpline
1999

防災資訊網站
Emergency Information website

經濟部水利署防災資訊服務網
Water Resources Agency, Ministry of Economic Affairs
<http://www.wra.gov.tw/>

行政院國家安全發展委員會
Disaster Flow Disaster Prevention Information
<http://246.nvch.gov.tw/>

NCDPP 國家防災網
National Science and Technology Center for Disaster Reduction
<http://ccdisaster.nst.gov.tw/>

臺中市政府水災預防防災資訊網
Taichung City Government
<https://webinfo.taichung.gov.tw/TCSAF/>

緊急聯絡人
Emergency Contact person

里長 Chief of Qianzhu Vil.
林東運 LINDONG-IAN
電話 Tel.: (04)23369282
手機 Phone Number: 0932-630580

避難收容處所
Evacuation Shelter

名稱(Name): 第二國小-龍有節 (水災)
地址(addr.): 中山路一段341號
聯絡電話(Tel.): (04)23381241
容納人數(Capacity): 300人(people)

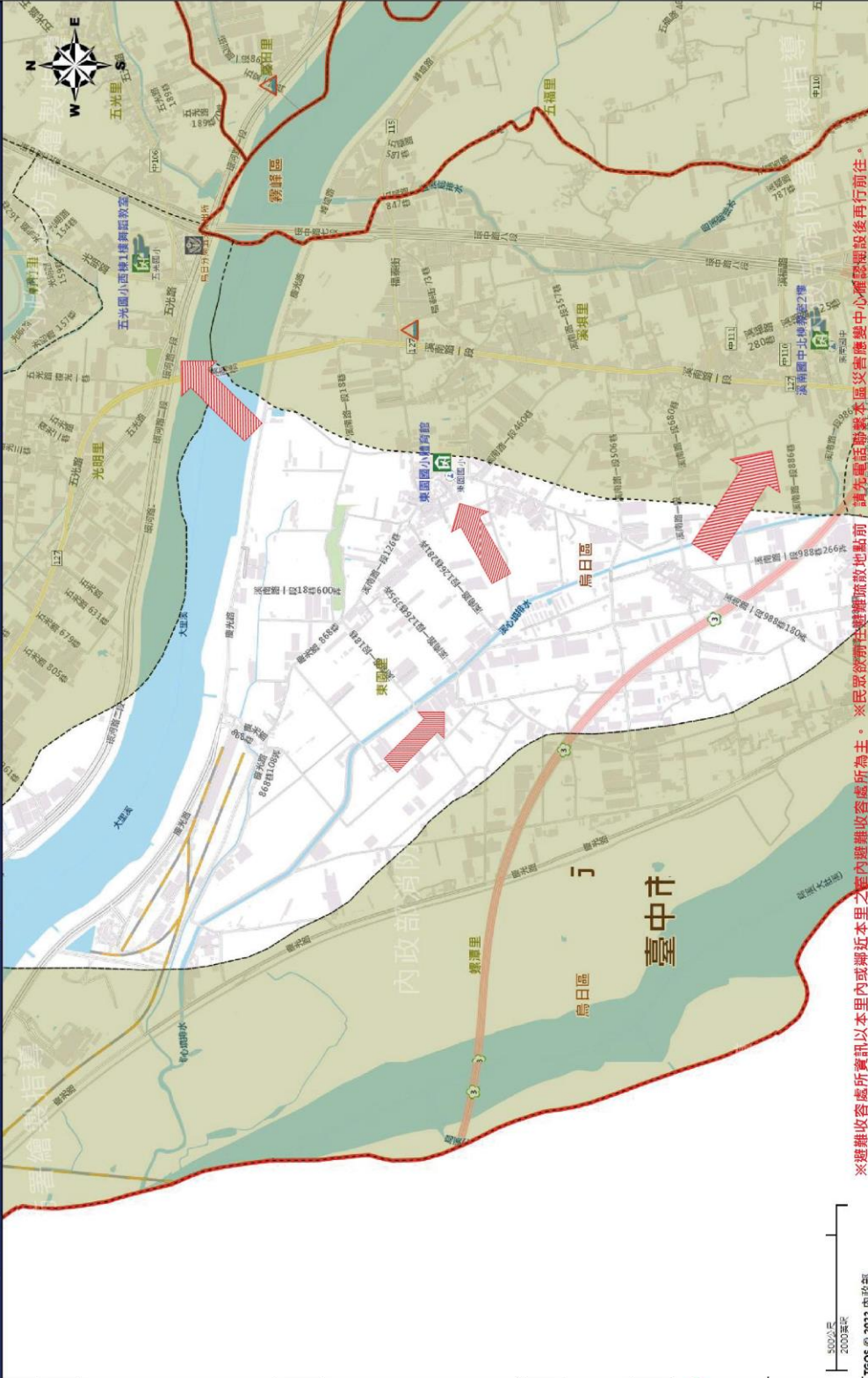
名稱(Name): 光德國中-B、C棟教室2樓
地址(addr.): 光復路40號
聯絡電話(Tel.): (04)23362276
容納人數(Capacity): 50人(people)

名稱(Name): 五光國小-西樺江傳統舞藝教室
地址(addr.): 光復路40號
聯絡電話(Tel.): (04)23362276
容納人數(Capacity): 50人(people)

名稱: 第二國小
轄區分隊(電話): 烏日分隊(04-23381078)

Made in Jun 2022 by Wuri District, Taichung City

臺中市烏日區東園里簡易疏散避難地圖 Dongyuan Vil., Wuri District, Taichung City Simple Evacuation Map No.6602300-011



※避難收容處所資訊以本里內或鄰近本里之室內避難收容處所為主。*民眾欲前往避難疏散地點前，請先電話聯繫本區災害應變中心確認設施後再行前往。

防災資訊表 Information Table
災害通報單位 Notification Unit
臺中市災害應變中心 Taichung EOC 04-23811119#567
烏日區災害應變中心 Wuri District EOC 04-23368016
警察局烏日分局 Police Department 04-23369595
消防局漢源分隊 Fire Department 04-23355211
1999 臺中市民一線 錦 錦 Citizen Helpline 1999

防災資訊網站 Emergency Information website
經濟部水利署防災資訊服務網 Water Resources Agency, Ministry of Economic Affairs http://www.wra.gov.tw/
行政院衛生署土石流防災資訊網 Disasters Flow Disaster Prevention Information http://248.sweb.gov.tw/
NCDP 國家防災網 National Science and Technology Center for Disaster Reduction http://ccdisaster.nst.gov.tw/
臺中市政府水災預防防災資訊網 Water Disasters Prevention Information http://www.taichung.gov.tw/

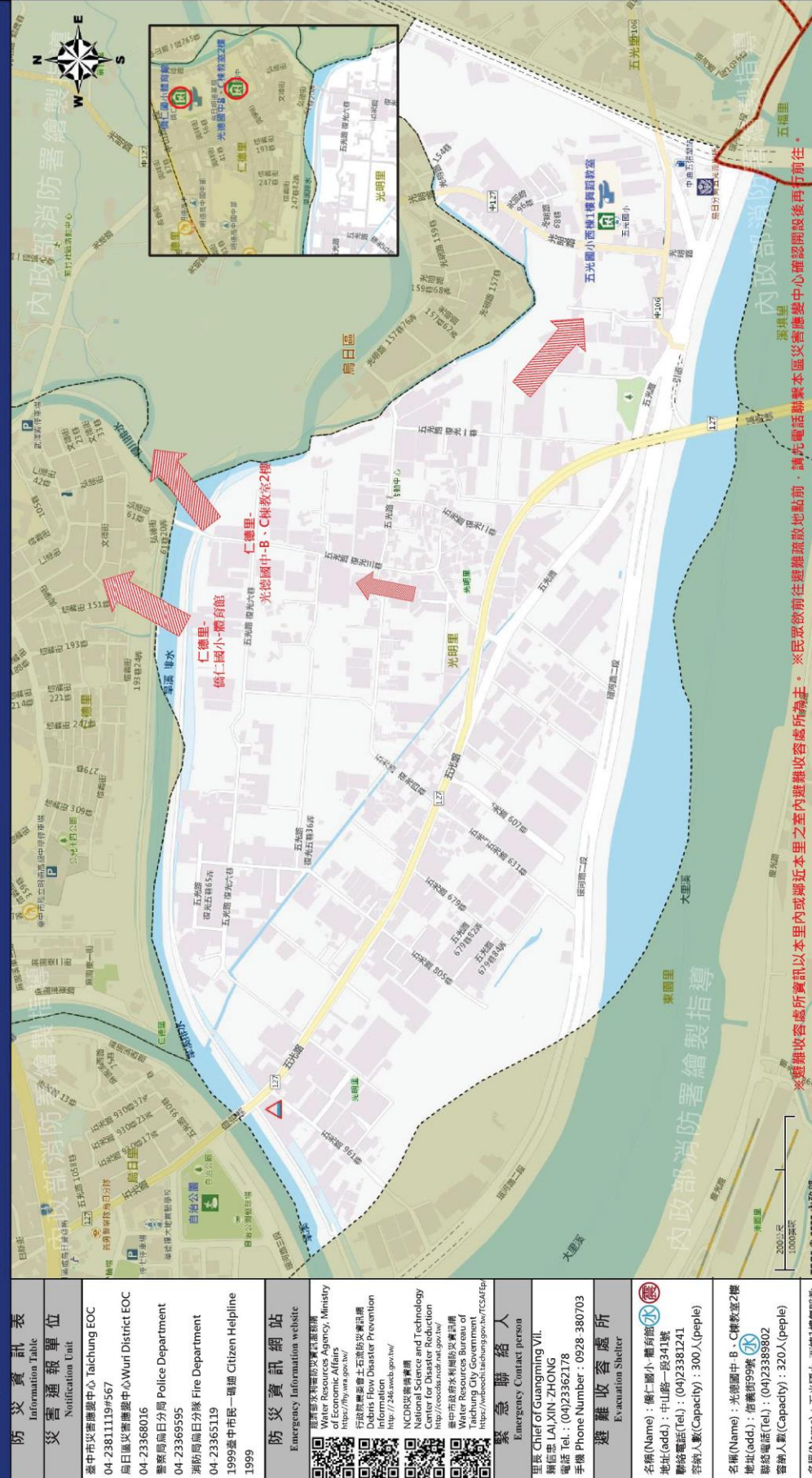
緊急聯絡人 Emergency Contact person
里長 Chief of Dongyuan Vil. 張有成 ZHANG YOU CHENG 電話 Tel.: (04)23353007 手機 Phone Number.: 0933-186068

避難收容處所 Evacuation Shelter
名稱(Name): 東園國小-雅育館 地址(addr.): 漢南路一段238巷198號 聯絡電話(Tel.): (04)23353092 容納人數(Capacity): 150人(people)

直升機停機處 Helipad Info
名稱: 漢南國中 地址(addr.): 光明路40號 聯絡電話(Tel.): (04)23362276 容納人數(Capacity): 50人(people)

圖例 Legend	防災 Disaster	道路 Road	設施 Facilities	界線 Administrative boundary
避難疏散方向 Evacuation route	省道 Provincial Road	室內避難處所 Indoor shelter	民生物資儲備處所 Material reserve	區行政界線 District level
歷史海水氾濫 History Flooding Point	快速道路 Expressway	室外避難處所 Outdoor Shelter	警察單位 Police Department	里行政界線 Village level
歷史陸地火害 History slope point	縣道 County highway	醫療機構 Medical Facility	消防單位 Fire Department	臺中市市民防務手冊 Taichung Citizen Disaster Prevention Guide
	國道 Highway	社福機構(障礙) Disabled Persons	社區機構(老人) Elderly welfare institution	QR Code
	臺灣高鐵 THSR	一般護理之家 Nursing Home	災害應變中心 Emergency Operation Center	

臺中市烏日區光明里簡易疏散避難地圖 Guangming Vil., Wuri District, Taichung City Simple Evacuation Map No.6602300-010

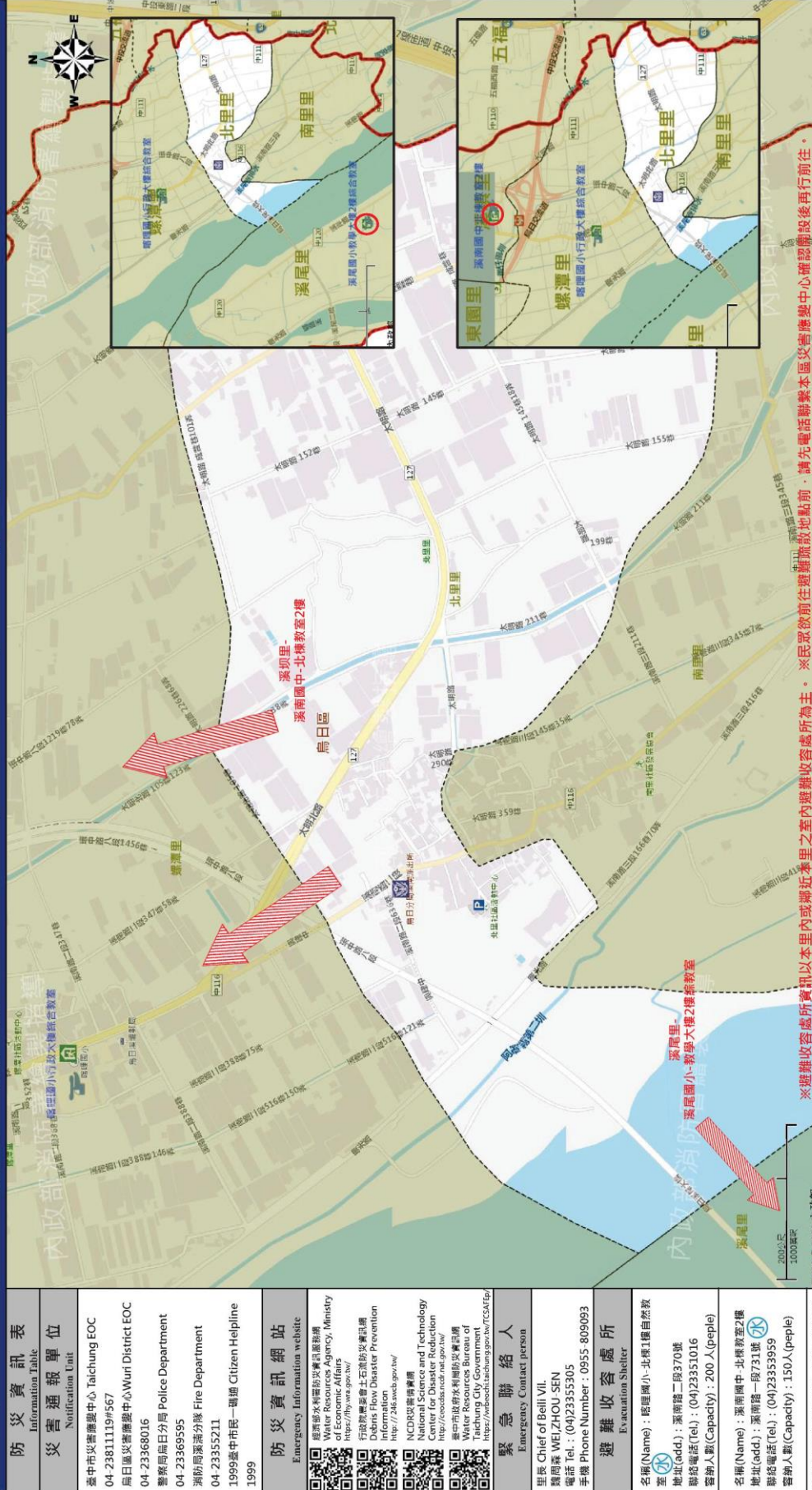


防災資訊表 Information Table		道路 Road		設施 Facilities		界級 Administrative boundary	
災害通報單位 Notification Unit	臺中市災警應變中心 Taichung EOC 04-23811119#567 烏日區災警應變中心 Wuri District EOC 04-23368016 警察局烏日分局 Police Department 04-23369595 消防局烏日分隊 Fire Department 04-23365119 1999臺中市民一職聯 Citizen Helpline 1999	一般道路 Road	省道 Provincial Road	室內避難處 Indoor Shelter	民生物資儲備處 Material reserve	區行政界線 District level	里行政界線 Village level
防災資訊網站 Emergency Information website	經濟部水利署防災資訊服務網 Water Resources Agency, Ministry of Economic Affairs http://www.wra.gov.tw 行政院災害防救委員會 Disaster Flow Disaster Prevention Information http://246.sweb.gov.tw/ NCDPR 國家災害防救科技中心 National Science and Technology Center for Disaster Reduction http://ncdr.nat.gov.tw/ 中央災害防救委員會 Central Disaster Prevention and Mitigation Commission Taichung City Government https://webinfo.taichung.gov.tw/TCSEAFep	快速道路 Expressway	室外避難處 Outdoor Shelter	警署單位 Police Department	消防單位 Fire Department	社區避難(兒少) Children welfare	臺中市市民防災手冊 Taichung Citizen Disaster Prevention Guide
緊急聯絡人 Emergency Contact person	里長 Chief of Guangming Vil. 林信忠 LAI XIN-ZHONG 電話 Tel.: (04)23362178 手機 Phone Number: 0928-380703	國道 Highway	醫療機構 Medical Facility	社區機構(老人) Elderly welfare institution	社區機構(兒少) Children welfare	直升機停機處 Heliprot	
避難收容處所 Evacuation Shelter	名稱(Name): 僑仁國小-體育館 地址(addr.): 中山路一段341號 聯絡電話(Tel.): (04)23381241 容納人數(Capacity): 300人(people)	臺灣高鐵 THSR	社福機構(身障) Disabled Persons	災害應變中心 Emergency Operation Center	直升機停機處 Heliprot		
	名稱(Name): 光德國中-B、C棟教室2樓 地址(addr.): 梧槽路99號 聯絡電話(Tel.): (04)23389802 容納人數(Capacity): 320人(people)	臺灣高鐵 THSR	一般護理之家 Nursing Home				
	名稱(Name): 五光國小-西棟1樓避難教室 地址(addr.): 光復路40號 聯絡電話(Tel.): (04)23362276 容納人數(Capacity): 50人(people)						
直升機停機處 Heliprot Info	名稱: 五光國小 縣區分隊(備註): 烏日分隊(04-23381078)						

TSOS © 2022 內政部

Made in Jun 2022 by Wuri District, Taichung City

臺中市烏日區北里里簡易疏散避難地圖 Beili Vil., Wuri District, Taichung City Simple Evacuation Map No.6602300-014



防災 Disaster		道路 Road		設施 Facilities		界線 Administrative boundary	
	避難疏散方向 Evacuation route		一般道路 Road		室內避難處所 Indoor shelter		區行政界線 District level
	歷史洪水點位 History Flooding Point		縣道 County highway		室外避難處所 Outdoor shelter		里行政界線 Village level
	歷史歷史火警 History slope point		國道 Highway		醫療機構 Medical Facility		民生物資儲備處所 Natural reserve
	圖例 Legend		臺灣鐵路 TRA		警察單位 Police Department		消防單位 Fire Department
			臺灣高鐵 THSR		社福機構(老人) Elderly welfare institution		社福機構(兒少) Children welfare
					災害應變中心 Emergency Operation Center		直升機停機處 Helipoint

※避難收容處所資訊以本里內或鄰近本里之室內避難收容處所為主。※民眾欲前往避難疏散地點前，請先電話聯繫本區災害應變中心確認開設後再行前往。

防災資訊表
Information Table

災害通報單位
Notification Unit

臺中市災害應變中心 Taichung EOC
04-23811119#567

烏日區災害應變中心 Wuri District EOC
04-23368016

警察局烏日分局 Police Department
04-23369595

消防局溪洲分隊 Fire Department
04-23355211

1999臺中市民一線 錦 錦 Citizen Helpline
1999

防災資訊網站
Emergency Information website

經濟部水利署防災資訊服務網
Water Resources Agency, Ministry of Economic Affairs
<http://www.wra.gov.tw/>

行政院國家安全會議災害資訊網
Disasters Flow Disaster Prevention Information
<http://246.nat.gov.tw/>

NCDPP 國家備援網
National Science and Technology Center for Disaster Reduction
<http://ccdisaster.nat.gov.tw/>

臺中市政府水災預防與災害資訊網
Taichung City Government
<https://webinfo.taichung.gov.tw/TCSEA/Ep/>

緊急聯絡人
Emergency Contact person

里長 Chief of Beili Vil.
魏周尊 WEI ZHOU SEN
電話 Tel.: (04)23355305
手機 Phone Number: 0955-809093

避難收容處所
Evacuation Shelter

名稱(Name): 駱潭國小-北極大樓自然教室
地址(addr.): 溪洲路二段370號
聯絡電話(Tel.): (04)23351016
容納人數(Capacity): 200人(people)

名稱(Name): 溪洲國中-北極教室2樓
地址(addr.): 溪洲路一段731號
聯絡電話(Tel.): (04)23353959
容納人數(Capacity): 150人(people)

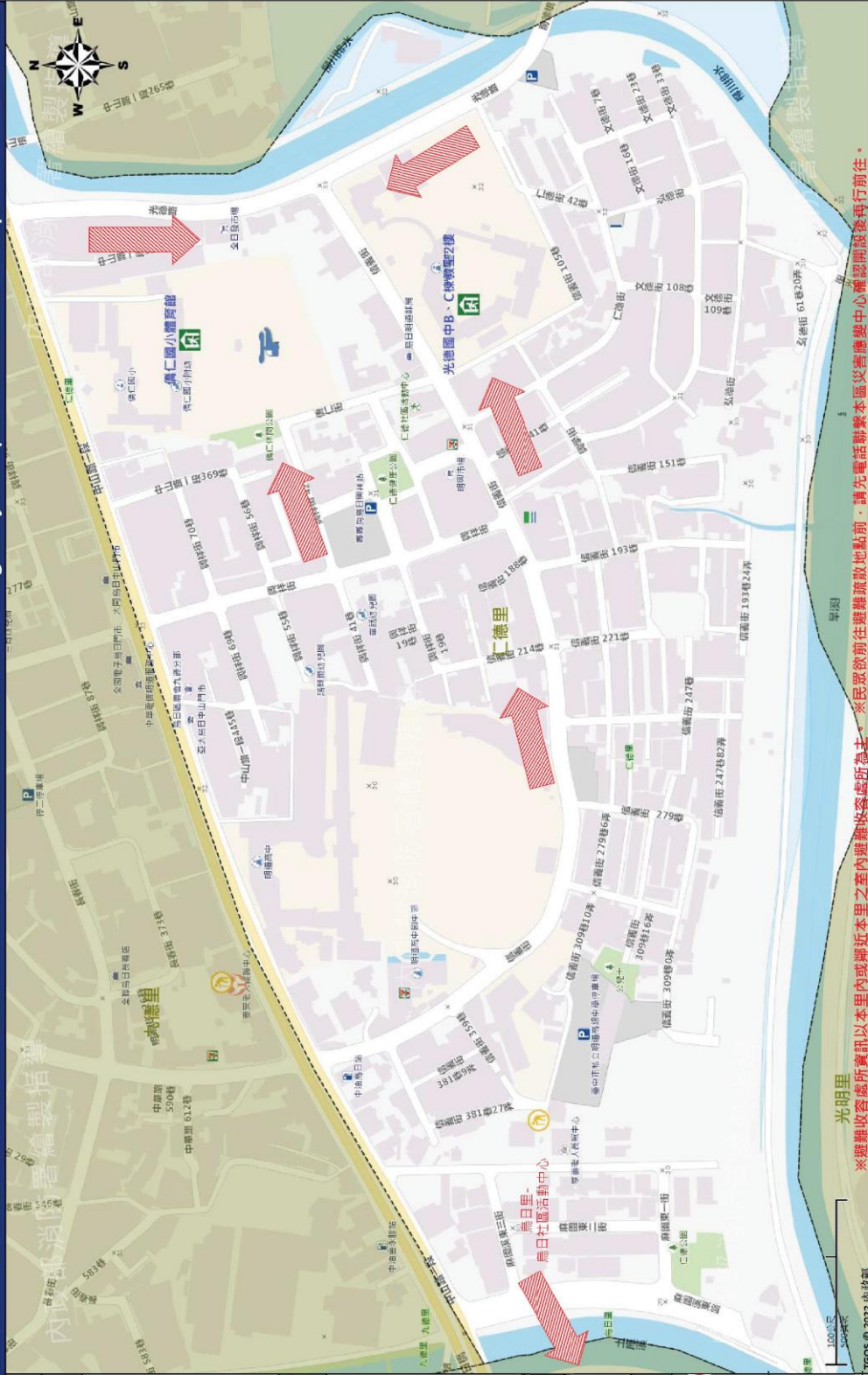
名稱(Name): 溪洲國小-教學大樓2樓
地址(addr.): 溪洲路26號
聯絡電話(Tel.): (04)92523020
容納人數(Capacity): 80人(people)

直升機停機處
Helipoint Info

名稱: 駱潭國小
轄區分隊(電話): 烏日分隊(04-23351079)

烏日區公所 2022年6月製
Made in Jun. 2022 by Wuri District, Taichung City

臺中市烏日區仁德里簡易疏散避難地圖 Rende Vil., Wuri District, Taichung City Simple Evacuation Map No.6602300-007



圖例 Legend		防災 Disaster		道路 Road		設施 Facilities		界線 Administrative boundary	
	避難疏散方向 Evacuation route		避難疏散方向 Evacuation route		省道 Provincial Road		室內避難處所 Indoor shelter		區行政界線 District level
	歷史洪水氾濫點 History Flooding Point		一般道路 Road		快速道路 Expressway		民生物資儲備處所 Natural reserve		里行政界線 Village level
	歷史地火災害點 History slope point		縣道 County highway		醫療機構 Medical Facility		消防單位 Fire Department		臺中市市民防災手冊 Taichung Citizen Disaster Prevention Guide
	臺灣高鐵 TRSR		國道 Highway		社福機構(障礙) Disabled Person		社福機構(兒少) Children welfare		
			臺灣高鐵 TRSR		一般護理之家 Nursing Home		災害應變中心 Emergency Operation Center		

防災資訊表
Information Table

災害通報單位
Notification Unit

臺中市災害應變中心 Taichung EOC
04-23811119#567

烏日區災害應變中心 Wuri District EOC
04-23368016

警察局烏日分局 Police Department
04-23369595

消防局烏日分隊 Fire Department
04-23365119

1999臺中市民一聯誼 Citizen Helpline
1999

防災資訊網站
Emergency Information website

經濟部水利署防災資訊服務網
Water Resources Agency, Ministry of Economic Affairs
<http://www.wra.gov.tw/>

行政院國家安全委員會災害防救委員會
Disasters Flow Disaster Prevention Information
<http://726.nat.gov.tw/>

NCDPR 國家防災網
National Science and Technology Center for Disaster Reduction
<http://ccdisaster.nst.gov.tw/>

臺中市政府水災預防防災資訊網
Taichung City Government
<https://webchub.tw/taichung.gov.tw/7265456>

緊急聯絡人
Emergency Contact Person

里長 Chief of Rende Vil.
洪炳德 HONG BING-HUANG
電話 Tel.: (04)23381177
手機 Phone Number: 0923-128847

避難收容處所
Evacuation Shelter

名稱(Name): 僑二國小-體育館 (水震)
地址(addr.): 中山路一段341號
聯絡電話(Tel.): (04)23381241
容納人數(Capacity): 300人(people)

名稱(Name): 光復國中-B棟教習大樓 (水震)
地址(addr.): 信義街99號
聯絡電話(Tel.): (04)23389802
容納人數(Capacity): 320人(people)

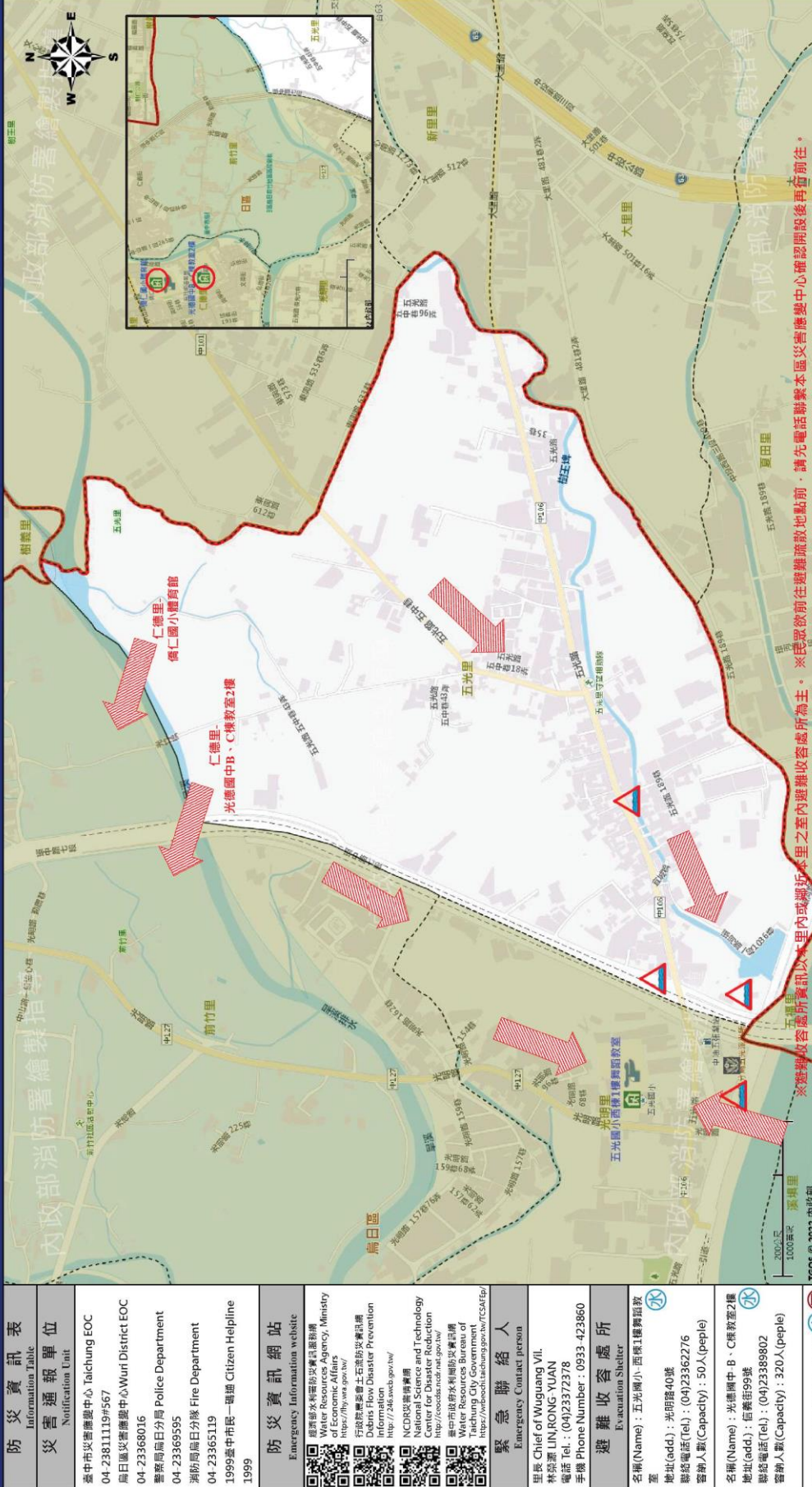
名稱(Name): 烏日社區活動中心 (水震)
地址(addr.): 光日路228號
聯絡電話(Tel.): (04)23387906
容納人數(Capacity): 80人(people)

直升機停機處
Helipad Info

名稱: 僑二國小
轄區分隊(電話): 烏日分隊(04-23381028)

烏日區公所 2022年6月更新
Made in Sun 2022 by Wuri District, Taichung City

臺中市烏日區五光里簡易疏散避難地圖 Wuguang Vil., Wuri District, Taichung City Simple Evacuation Map No.6602300-009



防災 Disaster		道路 Road		設施 Facilities		界線 Administrative boundary	
	避難疏散方向 Evacuation route		省道 Provincial Road		室內避難處所 Indoor shelter		區行政界線 District level
	歷史洪水點位 History Flooding Point		快速道路 Expressway		警察單位 Police Department		里行政界線 Village level
	歷史地火災害 History slope point		國道 Highway		社福機構(老人) Elderly welfare institution		臺中市市民防務手冊 Taichung Citizen Disaster Prevention Guide
			臺灣高鐵路 THSR		災害應變中心 Emergency Operation Center		
			台中捷運 TRA		民生物資儲備處所 Material reserve		
			快速道路 Expressway		消防單位 Fire Department		
			省道 Provincial Road		社福機構(兒童) Children welfare		
			一般道路 Road		直升機停機處 Heliport		
			縣道 County highway				
			國道 Highway				
			臺灣高鐵路 THSR				
			台中捷運 TRA				

疏散收容處所資訊以本里內或鄰近本里之室內避難收容處所為主。*民衆欲前往避難疏散地點前，請先電話聯繫本區災害應變中心確認開路後再前往。
TGOs © 2022 內政部

防災資訊表
Information Table

災害通報單位
Notification Unit

臺中市災害應變中心 Taichung EOC
04-23811119#567

烏日區災害應變中心 Wuri District EOC
04-23368016

警察局烏日分局 Police Department
04-23369595

消防局烏日分隊 Fire Department
04-23365119

1999臺中市民—聯誼 Citizen Helpline
1999

防災資訊網站
Emergency Information website

經濟部水利署防災資訊服務網
Water Resources Agency, Ministry of Economic Affairs
<http://www.wra.gov.tw/>

行政院國家災害防救委員會
Disasters Flow Disaster Prevention Information
<http://748.nvch.gov.tw/>

NCDPR 國家科學及技術中心
National Science and Technology Center for Disaster Reduction
<http://ncdr.nat.gov.tw/>

臺中市政府水災預防的災情資訊網
Taichung City Government
<https://webinfo.taichung.gov.tw/TCSEI/>

緊急聯絡人
Emergency Contact person

里長 Chief of Wuguang Vil.
林榮源 LIN RONG YUAN
電話 Tel.: (04)23373738
手機 Phone Number: 0933-423860

避難收容處所
Evacuation Shelter

名稱(Name): 五光國小-西棟二樓舞蹈教室
地址(addr.): 光明路40號
聯絡電話(tel.): (04)23362276
容納人數(Capacity): 50人(people)

名稱(Name): 光德國中B、C棟教室2樓
地址(addr.): 信義街99號
聯絡電話(tel.): (04)23389802
容納人數(Capacity): 320人(people)

名稱(Name): 偶仁國小-體育館
地址(addr.): 中山路一段341號
聯絡電話(tel.): (04)23381241
容納人數(Capacity): 300人(people)

直升機停機處
Heliport Info

名稱: 五光國小
轄區分隊(電話): 烏日分隊
(04)23381078

烏日區公所 2022年6月製
Made in Jun 2022 by Wuri District, Taichung City

臺中市烏日區三和里簡易疏散避難地圖 Sanhe Vil., Wuri District, Taichung City Simple Evacuation Map No.6602300-003



圖例 Legend		防災 Disaster		道路 Road		設施 Facilities		界線 Administrative boundary	
	避難疏散方向 Evacuation route		歷史洪水點位 History Flooding Point		一般道路 Road		室內避難處所 Indoor Shelter		區行政界線 District level
	歷史洪水點位 History Flooding Point		縣道 County highway		警署單位 Police Department		民生物資儲備處所 Natural reserve		里行政界線 Village level
	歷史洪水點位 History slope point		國道 Highway		醫療機構 Medical Facility		消防單位 Fire Department		臺中市市民防務手冊 Taichung Citizen Disaster Prevention Guide
	歷史洪水點位 History slope point		臺灣高鐵 TRSR		社福機構(殘障) Disabled Persons		社福機構(兒少) Children welfare		直升機停機處 Heliport
	歷史洪水點位 History slope point		台中捷運 TRA		一般護理之家 Nursing Home		災害應變中心 Emergency Operation Center		

防災資訊表
Information Table

災害通報單位
Notification Unit

臺中市災害應變中心 Taichung EOC
04-23811119#567

烏日區災害應變中心 Wuri District EOC
04-233680016

警察局烏日分局 Police Department
04-23369595

消防局烏日分隊 Fire Department
04-23365119

1999臺中市民一職聯 職聯 Citizen Helpline
1999

防災資訊網站
Emergency Information website

經濟部水利署防災資訊服務網
Water Resources Agency, Ministry of Economic Affairs
<http://www.wra.gov.tw/>

內政部消防署土石流防災資訊網
Disasters Flow Disaster Prevention Information
<http://248.wra.gov.tw/>

內政部消防署國家科學及技術中心
National Science and Technology Center for Disaster Reduction
<http://ccid.nat.gov.tw/>

內政部消防署國家防災資訊網
National Disaster Information Network
<http://www.ndin.gov.tw/>

內政部消防署救災救傷資訊網
Disaster Relief and First Aid Information
<http://www.ndin.gov.tw/>

內政部消防署救災救傷資訊網
Disaster Relief and First Aid Information
<http://www.ndin.gov.tw/>

緊急聯絡人
Emergency Contact person

里長 Chief of Sanhe Vil.
楊添和 YANG TIAN-HE
電話 Tel.: (04)23381432
手機 Phone Number: 0932-634058

避難收容處所
Evacuation Shelter

名稱(Name): 旭光國小-旭光廳3樓
地址(addr.): 健行路501號
聯絡電話(Tel.): (04)23381847
容納人數(Capacity): 120人(people)

名稱(Name): 烏日社區活動中心
地址(addr.): 光日路228號
聯絡電話(Tel.): (04)23387906
容納人數(Capacity): 80人(people)

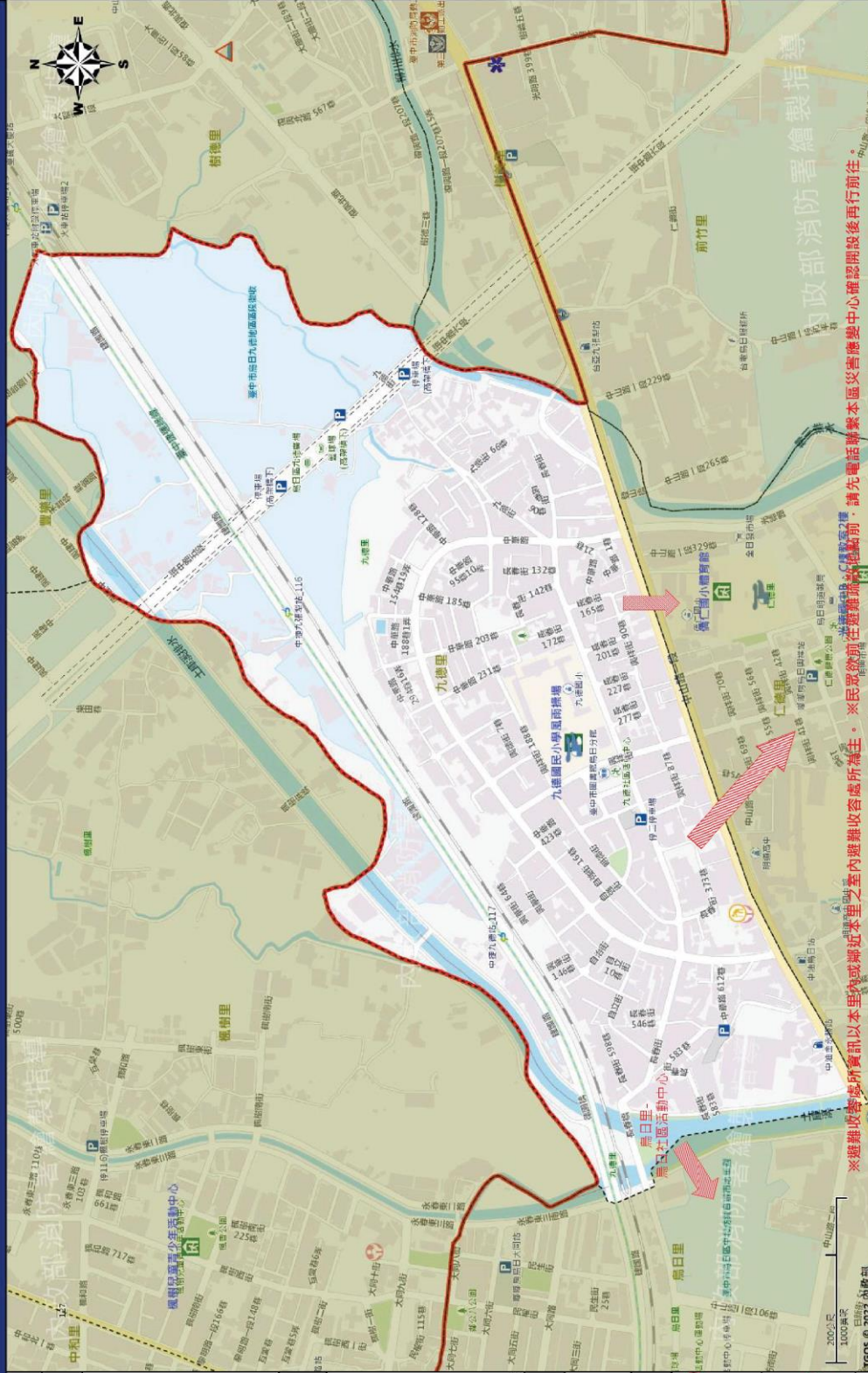
名稱(Name): 烏日國中-第1棟2樓
地址(addr.): 新洲路457號
聯絡電話(Tel.): (04)23381009
容納人數(Capacity): 80人(people)

直升機停機處
Heliport Info

名稱: 旭光國小
轄區分隊(備註): 烏日分隊(04-23381078)

烏日區公所 2022年6月製作
Made in Jun 2022 by Wuri District, Taichung City

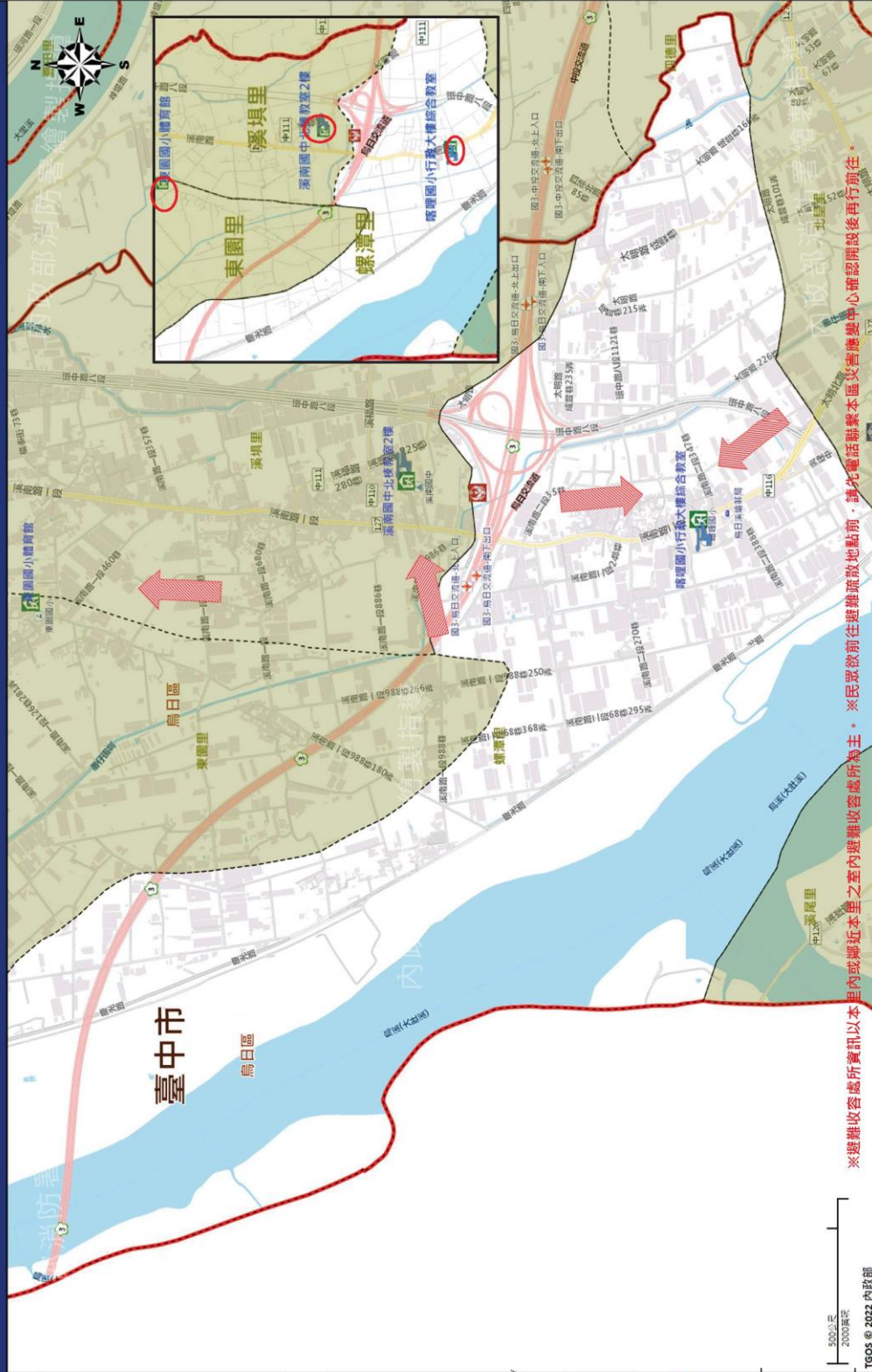
臺中市烏日區九德里簡易疏散避難地圖 Jiude Vil., Wuri District, Taichung City Simple Evacuation Map No.6602300-006



防災資訊表		防災		道路		設施		界線	
防災資訊表 Information Table	防災 Disaster	道路 Road	設施 Facilities	界線 Boundary	疏散避難方向 Evacuation route	室內避難處 Indoor shelter	室內避難處 Indoor shelter	區行政界線 District level	區行政界線 District level
災害通報單位 Notification Unit	避難疏散方向 Evacuation route	一般道路 Road	室內避難處 Indoor shelter	區行政界線 District level	歷史洪水點位 History Flooding Point	警署單位 Police Department	警署單位 Police Department	里行政界線 Village level	里行政界線 Village level
臺中市災害應變中心 Taichung EOC 04-23811119#567 烏日區災害應變中心 Wuri District EOC 04-23368016 警察局烏日分局 Police Department 04-23369595 消防局烏日分隊 Fire Department 04-23365119 1999臺中市民一職聯 職聯 Citizen Helpline 1999	歷史洪水點位 History Flooding Point	省道 Provincial Road	警署單位 Police Department	區行政界線 District level	歷史洪水點位 History Flooding Point	民生物資儲備處 Material reserve	民生物資儲備處 Material reserve	區行政界線 District level	區行政界線 District level
防災資訊網站 Emergency Information website	歷史洪水點位 History Flooding Point	快速道路 Expressway	醫療機構 Medical Facility	區行政界線 District level	歷史洪水點位 History Flooding Point	消防單位 Fire Department	消防單位 Fire Department	區行政界線 District level	區行政界線 District level
經濟部水利署防災資訊服務網 Water Resources Agency, Ministry of Economic Affairs http://www.wra.gov.tw 消防隊臺中區土石流防災資訊網 Disaster Flow Disaster Prevention Information http://248.web.gov.tw/ NCDP的臺灣備援網 National Science and Technology Center for Disaster Reduction http://ccdisaster.nst.gov.tw/ 臺中市政府水災預防的災情資訊網 Taichung City Government http://webinfo.taichung.gov.tw/TCSA/Esp/	歷史洪水點位 History Flooding Point	國道 Highway	社福機構(身障) Disabled Persons	區行政界線 District level	歷史洪水點位 History Flooding Point	社福機構(老人) Elderly welfare institution	社福機構(老人) Elderly welfare institution	區行政界線 District level	區行政界線 District level
緊急聯絡人 Emergency Contact person	歷史洪水點位 History Flooding Point	臺灣高鐵 THSR	一般護理之家 Nursing Home	區行政界線 District level	歷史洪水點位 History Flooding Point	災害應變中心 Emergency Operation Center	災害應變中心 Emergency Operation Center	區行政界線 District level	區行政界線 District level
里長 Chief of Jiude Vil. 陳美善 CHENMEI XIANG 電話 Tel.: (04)23362773 手機 Phone Number: 0976-245852	歷史洪水點位 History Flooding Point			區行政界線 District level	歷史洪水點位 History Flooding Point			區行政界線 District level	區行政界線 District level
避難收容處 Evacuation Shelter	歷史洪水點位 History Flooding Point			區行政界線 District level	歷史洪水點位 History Flooding Point			區行政界線 District level	區行政界線 District level
名稱(Name): 烏日社區活動中心(水災) 地址(addr.): 光日路228號 聯絡電話(Tel.): (04)23387906 容納人數(Capacity): 80人(people)	歷史洪水點位 History Flooding Point			區行政界線 District level	歷史洪水點位 History Flooding Point			區行政界線 District level	區行政界線 District level
名稱(Name): 僑二國小-總務部 地址(addr.): 中山路一段341號 聯絡電話(Tel.): (04)23381241 容納人數(Capacity): 300人(people)	歷史洪水點位 History Flooding Point			區行政界線 District level	歷史洪水點位 History Flooding Point			區行政界線 District level	區行政界線 District level
名稱(Name): 光復國中 B、C棟教室2樓 地址(addr.): 信義街99號 聯絡電話(Tel.): (04)23389802 容納人數(Capacity): 320人(people)	歷史洪水點位 History Flooding Point			區行政界線 District level	歷史洪水點位 History Flooding Point			區行政界線 District level	區行政界線 District level
直升機停機處 Helipad Info	歷史洪水點位 History Flooding Point			區行政界線 District level	歷史洪水點位 History Flooding Point			區行政界線 District level	區行政界線 District level
名稱: 九德國小 轄區分隊(電話): 烏日分隊(04-23381078)	歷史洪水點位 History Flooding Point			區行政界線 District level	歷史洪水點位 History Flooding Point			區行政界線 District level	區行政界線 District level
臺中市市民防災手冊 Taichung Citizen Disaster Prevention Guide	歷史洪水點位 History Flooding Point			區行政界線 District level	歷史洪水點位 History Flooding Point			區行政界線 District level	區行政界線 District level

烏日區公所 2022年6月編印
Made in Jun 2022 by Wuri District, Taichung City

臺中市烏日區螺潭里簡易疏散避難地圖 Luotan Vil., Wuri District, Taichung City Simple Evacuation Map No.6602300-013



防災		道路		設施		界線	
	避難疏散方向 Evacuation route		省道 Provincial Road		室內避難處所 Indoor shelter		區行政界線 District level
	歷史洪水點位 History Flooding Point		快速道路 Expressway		警察單位 Police Department		里行政界線 Village level
	歷史險地火警 History slope point		臺灣鐵路 TRA		社福機構(老人) Elderly welfare institution		臺中市市民防務手冊 Taichung Citizen Disaster Prevention Guide
	臺灣高鐵 TBR		台中捷運 TRA		災害應變中心 Emergency Operation Center		
	天然災害 Natural hazard				民生物資儲備處所 Material reserve		
					消防單位 Fire Department		
					社福機構(兒少) Children welfare		
					直升機停機處 Helipoint		

防災資訊表
Information Table

災害通報單位
Notification Unit

臺中市災害應變中心 Taichung EOC
04-23811119#567

烏日區災害應變中心 Wuri District EOC
04-23368016

警察局烏日分局 Police Department
04-23369595

消防局螺潭分隊 Fire Department
04-23355211

1999臺中市民一職聯 聽話 Citizen Helpline
1999

防災資訊網站
Emergency Information website

經濟部水利署防災資訊服務網
Water Resources Agency, Ministry of Economic Affairs
<http://www.wra.gov.tw/>

行政院災害準備中心 土石流防災資訊網
Disaster Flow Disaster Prevention Information
<http://246.sweb.gov.tw/>

NCDP 國家防災網
National Science and Technology Center for Disaster Reduction
<http://ccdisaster.nst.gov.tw/>

臺中市政府水資源防災資訊網
Taichung City Government
<https://webinfo.taichung.gov.tw/TCAS4E/>

緊急聯絡人
Emergency Contact person

里長
Chief of Luotan Vil.
林國雄 LIN, GUO, ZHEN
電話 Tel.: (04)23351843
手機 Phone Number: 0921-325127

避難收容處所
Evacuation Shelter

名稱(Name): 東園國小-螺潭區(水災)
地址(addr.): 潭南路一段238巷198號
聯絡電話(Tel.): (04)23353092
容納人數(Capacity): 150人(people)

名稱(Name): 潭南國中-北極教堂2樓
地址(addr.): 潭南路一段731號
聯絡電話(Tel.): (04)23353959
容納人數(Capacity): 150人(people)

名稱(Name): 潭南國小-北極堂自然教室
地址(addr.): 潭南路二段370號
聯絡電話(Tel.): (04)23351016
容納人數(Capacity): 200人(people)

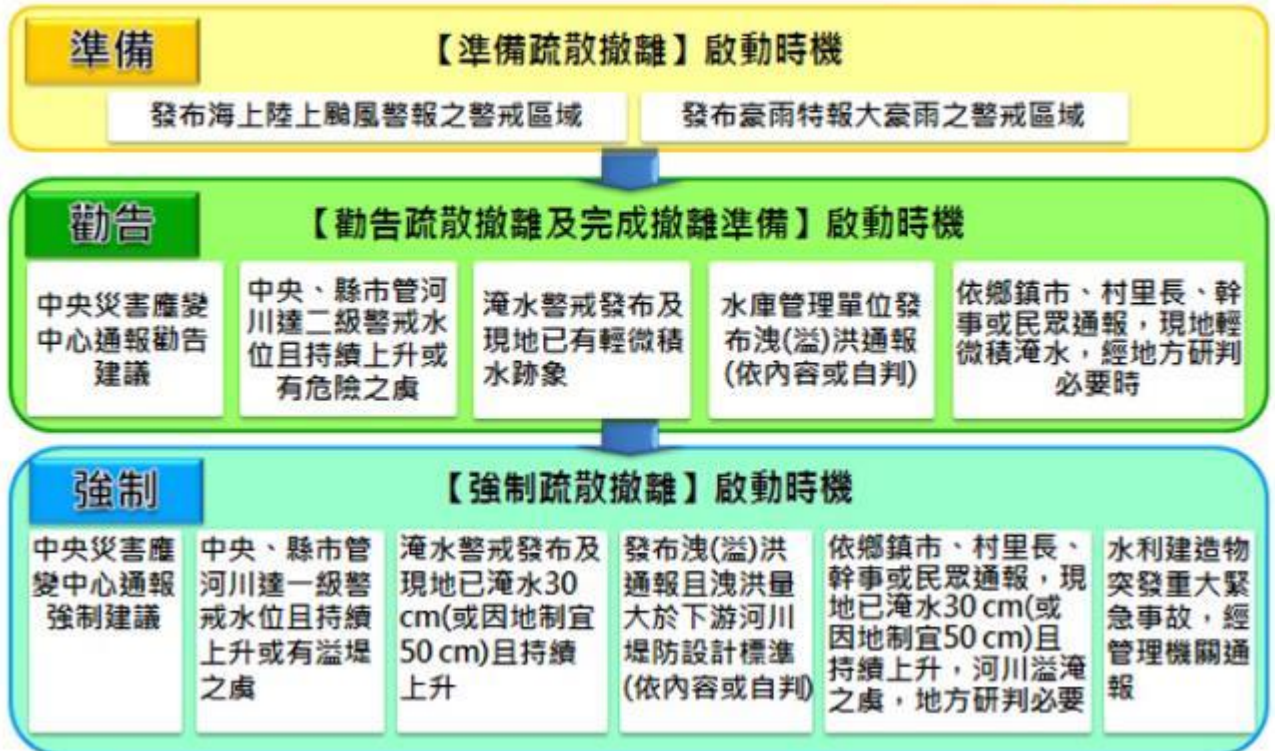
名稱: 潭南國中
轄區分隊(電話): 烏日分隊(04-23351080)

烏日區 2022年6月20日現行版
Made in Jun 2022 by Wuri District, Taichung City

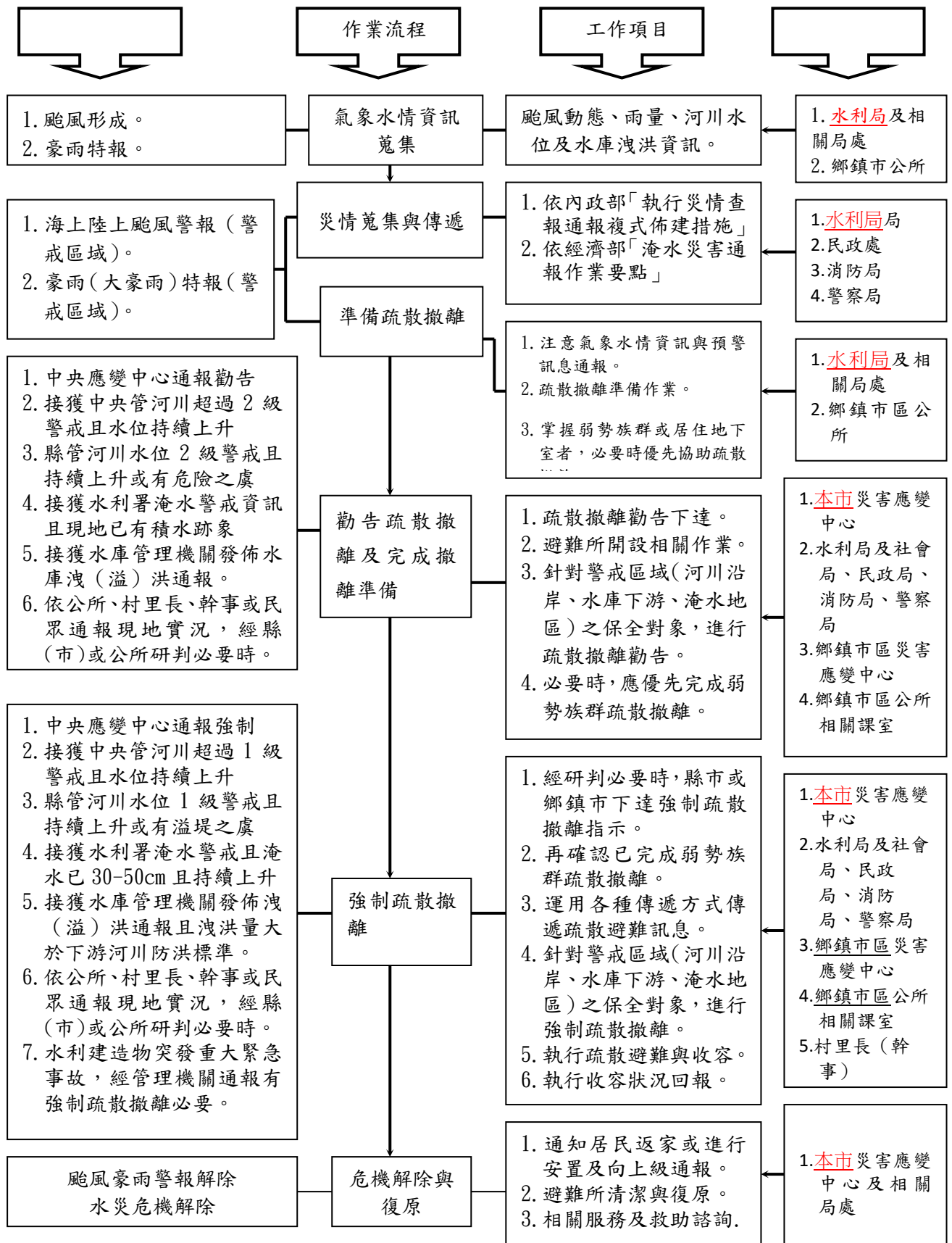
附圖三、水災危險潛勢地區疏散撤離標準作業程序

落實水災危險潛勢地區疏散撤離標準作業

(99.5.5經濟部修正函頒)



附圖四、臺中市烏日區水災疏散撤離作業流程圖



水災疏散撤離作業流程圖

附錄一、臺中市烏日區疏散避難人員編組

臺中市烏日區區級災害應變中心各任務編組及其分工

烏日區公所災害應變中心設於區公所，係依照「臺中市區級災害應變中心作業要點（101年8月17日最新修訂版）」進行任務編組，由區長擔任指揮官，主任秘書擔任副指揮官，下設九個分組，其中「幕僚查報組」、「搶修組」、「總務組」、「收容救濟組」為區公所所屬單位編組而成；而「搶救組」、「醫護組」、「治安交通組」、「環保組」由配合單位派員組成，「維生管線組」則依災害實際需要衡酌成立，由各公共事業單位派員編成。烏日區公所災害應變中心編組架構圖參見下圖1，烏日區公所災害應變中心編組暨任務分工參見下各表。

一、進駐機關及人員

由災害處置關係密切之權責單位人員進駐，展開必要之應變與處理作業。本所各單位編制內職員，2人一組輪值進駐擔任作業人員，輪值表由民政課排定。遇人員或職務異動，相關單位應副知民政課，俾即時修正輪值表。

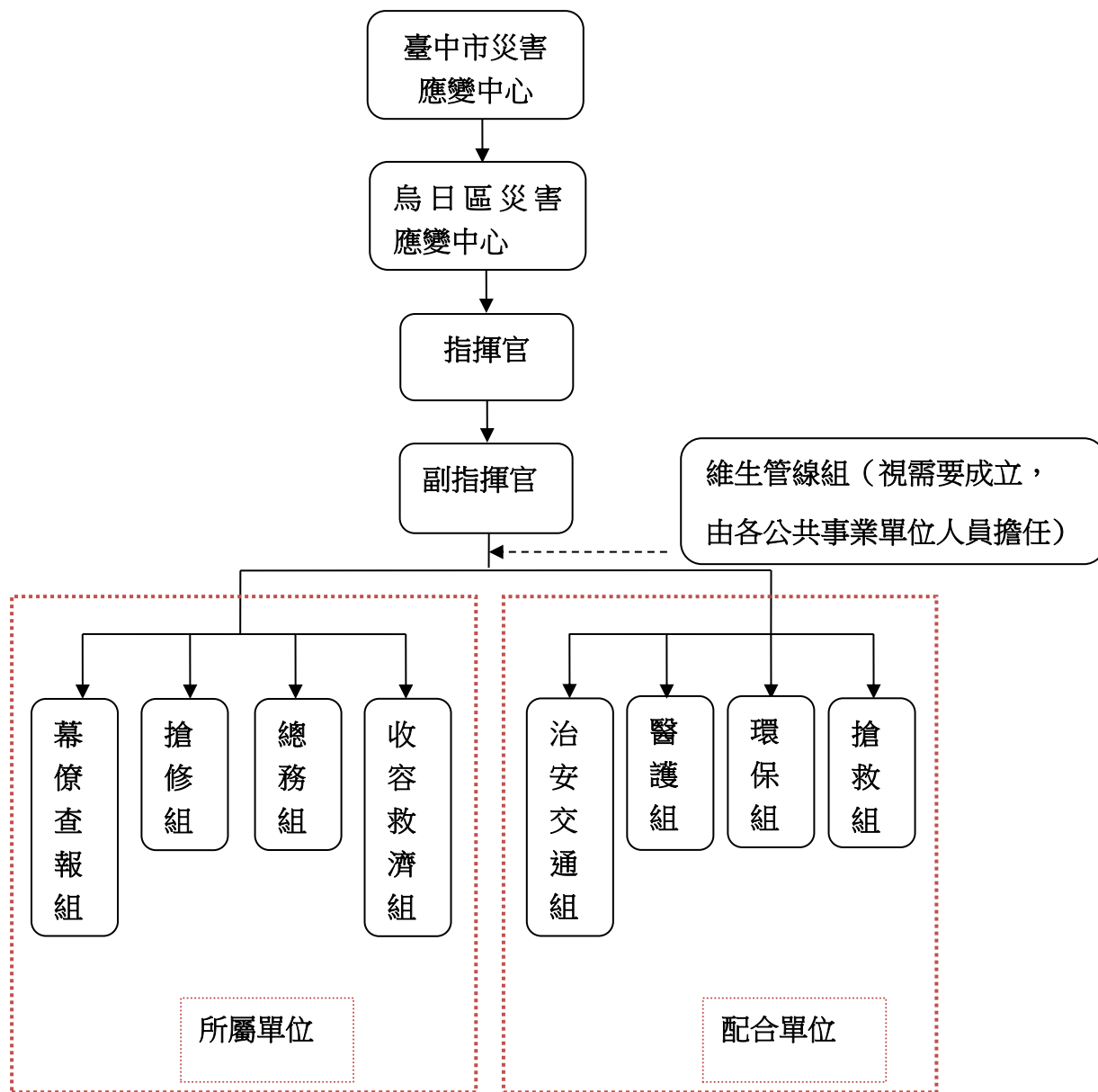
二、編組成員

- (一)指揮官：1人，由本所區長擔任之，綜理本區災害應變事宜。
- (二)副指揮官：1人，由本所主任秘書擔任之，襄助指揮官辦理災害應變事宜。
- (三)搶救組：由臺中市政府消防局烏日區消防分隊長隊長兼組長，臺中市後指部或第五作戰區指揮部派員擔任連絡官。
- (四)收容救濟組：由本所社會課課長兼組長。
- (五)醫護組：由臺中市政府衛生局烏日區衛生所主任兼組長。
- (六)總務組：由本區秘書室主任兼組長。
- (七)治安交通組：由臺中市政府警察局烏日分局派員兼組長。
- (八)幕僚查報組：由本所民政課課長兼組長。
- (九)搶修組：由本區公所公用及建設課課長兼組長。
- (十)環保組：由臺中市政府環保局烏日區清潔隊隊長兼組長。
- (十一)維生管線組：則依災害實際需要衡酌成立，由各公共事業單位人員派員編成。
各公共事業單位協助：包括臺灣電力股份有限公司臺中營業處、臺灣自來水公司第四區管理處及中華電信股份有限公司臺中營業所之各單位應設立與烏日區災害應變中心緊急聯絡之窗口。

三、當應變中心接收災情資訊後，依災情屬性分配各任務編組為必要處置，或由其依業務權責，向臺中市政府所屬對口局處通報（請求支援）並將處置（通報）結果報幕僚查報組綜整。

四、國軍救災責任區分配：

臺中市烏日區在國軍第五作戰區救災責任區的劃分中劃歸為第五作戰區中南聯防區(原臺中市聯防區)的救災支援範圍。



烏日區公所災害應變中心編組架構圖

烏日區公所災害應變中心任務編組表

編組名稱	編組人員	任務
指揮官	區長兼	綜理區災害防救工作。
副指揮官	主任秘書	襄助指揮官處理區災害防救工作。
搶救組	烏日區消防分隊長兼組長，後指部或第五作戰區指揮部派員擔任聯絡官。	<ol style="list-style-type: none"> 1.災害現場人命搶救、傷患搶救及民眾重大傷亡查報事項。 2.應變警戒事項。 3.整理災情傳遞、彙整、管制、統計、陳報及其他有關之文書作業事項。 4.其他有關重大災害之協調事項。
收容救濟組	烏日區公所社會課課長兼組長	<ol style="list-style-type: none"> 1.災民之登記、接待及管理事項。 2.災民統計、查報及其他有關事故之處理事項。 3.緊急安置所之指定、分配佈置、民生物資儲放等事宜。 4.重大災害提供救災民生物資。 5.辦理罹難者家（親）屬救助事宜。 6.災民救濟口糧之發放事項。 7.受災損害之救濟事項。 8.各界捐贈救災物質之接受與轉發事項。 9.其他有關業務權責事項。
醫護組	烏日區衛生所主任兼組長	<ol style="list-style-type: none"> 1.災害現場急救站規劃運作及藥品器材調度。 2.災害現場傷患後送醫療院所照顧事項。 3.評估災區食品衛生管理工作事項。 4.聯繫各醫療院所、提供醫療協助事項。 5.災區疫情防治、監測、通報、調查及相關處理工作。 6.辦理臨時遺體安置場所消毒防疫事宜。 7.災民心理創傷之輔導。

編組名稱	編組人員	任務
		8.其他。
總務組	烏日區公所秘書室主任兼組長	<ol style="list-style-type: none"> 1.區級災害應變中心及臨時前進指揮所之佈置、視訊會議設備操作及維護、電訊之裝備維護及照明設備之維持等事項。 2.區級災害應變中心工作人員之飲食、寢具等供應及相關救災器材採購事項。 3.軍方支援部隊之接待及飲食供應事項。 4.其他有關業務權責事項。
治安交通組	烏日分局指派人員兼任組長	<ol style="list-style-type: none"> 1.依指揮官劃定警戒區域執行勸導、限制或禁止人民進入或命其離去等事宜。 2.負責災區現場警戒、治安維護、交通秩序維持事宜。 3.協助遺體相驗及罹難者身分確認事宜。 4.災區交通運輸之維護事項。 5.其他有關業務權責事項。
幕僚查報組	烏日區公所民政課課長兼組長	<ol style="list-style-type: none"> 1.負責指揮官幕僚作業事宜 2.督導災害防救組織功能。 3.勘查統計民間災情事項。 4.洽請軍方支援事項。 5.協助辦理危險地區民眾疏散撤離事項。 6.協助辦理收容救濟事項。 7.協助罹難家屬辦理喪葬善後事宜。 8.其他有關業務權責事項。
搶修組	烏日區公所公用及建設課長兼組長；農業課長兼任副組長	<ol style="list-style-type: none"> 1.聯絡水災潛勢區域、土石流潛勢溪流里長，隨時注意氣象報告，做好防災整備及疏散避難等措施。 2.搶救所需工程機具、人力調配事項。 3.輕微災情之搶修、搶險及復舊事項。 4.本所公建課負責權管之路燈、公園、停車場及交通工程等設施之搶修、搶險及

編組名稱	編組人員	任務
		復舊事項。 5. 農業課負責行道樹倒塌之通報 6. 其他有關業務權責事項。
環保組	烏日區清潔隊隊長兼組長	1. 急迫性垃圾清理工作。 2. 側溝堵塞疏濬工作。 3. 轄內路樹斷枝之清理。 4. 災區環境消毒工作。 5. 其他有關業務權責事項
維生管線組 【視災情狀況成立任務編組，惟仍建立聯絡窗口】	由各公用事業機構人員擔任	1. 電力供應維護搶修工作。 2. 自來水供應搶修工作。 3. 天然氣、瓦斯供應搶修工作。 4. 油料管線維護搶修工作。 5. 電信通訊維護搶修工作。

災害應變中心聯絡電話一覽表

職稱	原任職稱	姓名	連絡電話	備註
指揮官	區長	林崇懿	04-23368016*200	
副指揮官	主任秘書	廖巧雯	04-23368016*100	
收容救濟組組長	社會課長	吳琴子	04-23368016*130	
查報組組長	民政課長	莊効諭	04-23368016*150	
搶修組組長	公建課長	徐有利	04-23368016*210	副組長（農業課長）： 林嘉瑜 0912-605611 04-23361350
環保組組長	烏日清潔隊長	陳文裕	04-23357320	
總務組組長	秘書室主任	唐椒潔	04-23368016*320	
搶救組組長	烏日消防分隊 隊長	魏子勛	04-23365119	臺中市後指部將派聯絡官 進駐；（04-3134822）
醫護組組長	烏日區衛生所 主任	王燕昭	04-23381027	
治安交通組組長	烏日分局	陳組長	04-23369056 04-23381448	應變中心成立後，由烏日 分局指派進駐

烏日區里長連絡清冊

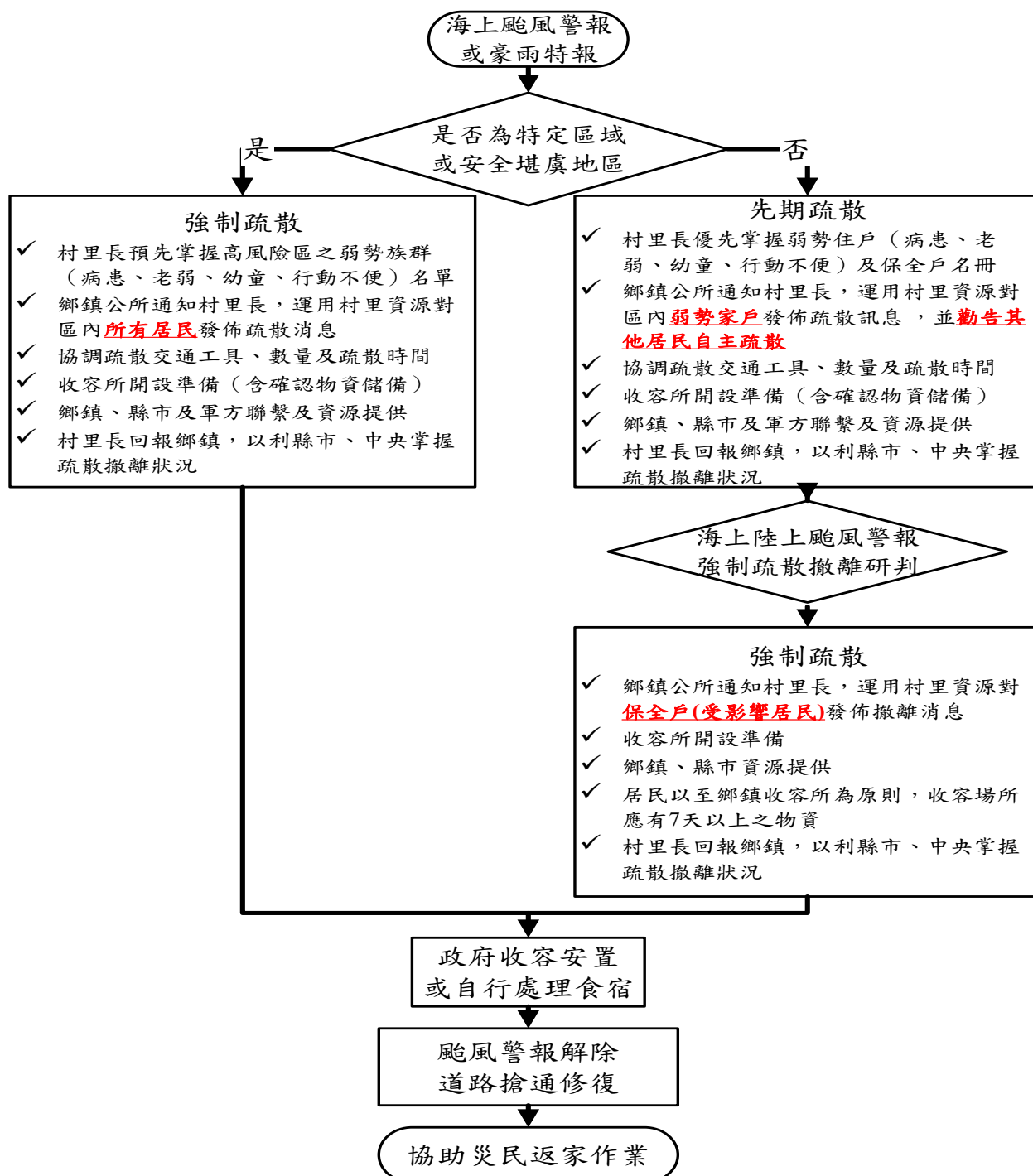
通報人	里長			里幹事	
里別	姓名	電話	行動電話	姓名	電話
烏日里	陳新安	04-23363879	0932-631322	李榮萱	23368016*167
湖日里	楊來成	04-23379360	0928-341592	陳郁隆	23368016*160
九德里	陳美香	04-23362773	0976-245852	施棠欣	23368016*155
仁德里	洪炳煌	04-23381177	0923-128447	吳燕琴	23368016*162
三和里	楊添和	04-23376068	0932-634058	林靜玟	23368016*161
學田里	孫禾昀	04-23381625	0937-551065	陳萬樟	23368016*167
榮泉里	何聰智	04-23385838	0933-443646	林靜玟	23368016*161
光明里	賴信忠	04-23362178	0928-380703	陳郁隆	23368016*160
前竹里	林東潭	04-23368282	0932-630580	余紫翎	23368016*159
五光里	林榮源	04-23372378	0933-423860	陳萬樟	23368016*167
東園里	張有城	04-23353007	0933-186068	施棠欣	23368016*155
溪埧里	陳登正	04-23358489	0932-500197	余紫翎	23368016*159
螺潭里	林國貞	0921-325127	04-23351843	陳婉瑜	23368016*166
北里里	魏周森	04-23355305	0955-809093	李榮萱	23368016*162
南里里	蔡敏陽	04-23354128	0912-379728	陳婉瑜	23368016*166
溪尾里	顏寶玉	049-2521319	0932-551541	吳燕琴	23368016*162

附錄二、

各級政府災時對疏散撤離之作業分工

行政院秘書處 99 年 8 月 16 日院臺忠字第 0990102203 號函頒

<p>按行政院 99 年 6 月 17 日「高災害危險潛勢地區之『預防性疏散避難』研商會議」結論事項</p>	<ol style="list-style-type: none"> 1. 中央提供警戒資訊； 2. 縣市根據情資劃定管制區，並提供綜整資訊給鄉(鎮、市)公所； 3. 鄉(鎮、市)下達疏散撤離決策(縣市協助研判)並通知危險村里進行疏散； 4. 村里通知居民疏散時間地點。
--	---



各級政府災時對疏散撤離之作業分工事項表

(行政院秘書處 99 年 8 月 16 日院臺忠字第 0990102203 號函)

單位 執行內容	中央政府	縣(市)政府	鄉(鎮、市)公所	村里	備註
1. 提供地方警戒資訊	◎ (給縣市)	○ (給鄉鎮)	○ (給村里)		含公路通阻與封橋封路資訊
2. 劃定管制區	△ (協助縣市)	◎ (負責劃定)	○ (協助縣市)		管制區禁止民眾進入活動
3. 劃定應撤離村里		○ (協助鄉鎮)	◎ (負責劃定)		
4. 建立應撤離名冊		△ (協助並確認)	○ (綜整名冊)	◎ (統籌負責)	區公所應調派必要行政人力，協助村里進行調查作業。
5. 收容場所準備	△ (其他支援)	○ (協助並確認)	◎ (統籌負責)		含各類物資之整備
6. 提供交通工具	△ (其他支援)	◎ (統籌負責)	○ (協助)		
7. 下達疏散撤離命令並通知應撤離村里		○ (協助鄉鎮)	◎ (統籌負責)		
8. 通知應撤離民眾			○ (協助並確認)	◎ (統籌負責)	由警政、消防系統共同協助村里辦理通知民眾撤離事宜(含集合時間及地點之通知)。
9. 回報中央疏散情形		◎ (統籌負責)	○ (協助)		輸入 EMIS 災情系統
10. 通知民眾返家		△ (交通支援)	◎ (統籌負責)	○ (協助並確認)	

備註：◎-主辦、○-協辦、△-支援

附錄三、災害通報單

臺中市烏日區災害應變中心即時通報單主管:

- 一、 災害種類：
- 二、 災害發生時間：
- 三、 發生地點：
- 四、 發生原因：
- 五、 危險及影響程度：
- 六、 處理情形：

此致

臺中市政府災害應變中心

附錄四、災情查報處置表

臺中市烏日區豪雨淹水災情查報處置表				
氣象 基本 資料	時間			
	地點			
	單位			
	累積降雨量			
查詢及 回覆 對象	時間		查詢 結果	<input type="checkbox"/> 無災情
	單位			<input type="checkbox"/> 有災情
	姓名			列管案號：
淹水時間				
淹水地點				
淹水情形	長_____m 寬_____m 深_____cm			
影響層面	影響人車通行	<input type="checkbox"/> 有	<input type="checkbox"/> 無	
	住宅淹水	<input type="checkbox"/> 有	<input type="checkbox"/> 無	
處 置 情 形	聯絡人姓名			
	協勤人員姓名			

附錄五、災情管制表

臺中市烏日區災害應變中心災情管制表

案號	時間	災害種類	災害範圍 (地點)	危害原因	危害程序	處理情形	出動車輛數	出動人員數	備考

附錄六、臺中市 115 年度淹水災情人員與防汛搶險隊員編組表

115年度淹水災情巡查、通報及查證人員與防汛搶險隊員編組表

單位：臺中市政府(烏日區)							
災情通報專線：04-23368016分機163、216，傳真：04-23363190(民政課)，直線電話：04-23374438 04-23365041(公建課)，04-23385345							
類別	編組任務內容	姓名	職務	辦公室電話	行動電話	責任區域	
災情查證人員	災情查察人員 任務：巡察轄管範圍，主動察覺災情	陳新安	里長	04-23363879	0932-631322	烏日里	
		楊來成	里長	04-23379360	0928-341592	湖日里	
		陳美香	里長	04-23362773	0976-245852	九德里	
		洪炳煌	里長	04-23381177	0923-128447	仁德里	
		楊添和	里長	04-23376068	0932-634058	三和里	
		何聰智	里長	04-23385838	0933-443646	榮泉里	
		孫禾昀	里長	04-23381625	0937-551065	學田里	
		林東潭	里長	04-23368282	0932-630580	前竹里	
		林榮源	里長	04-23372378	0933-423860	五光里	
		賴信忠	里長	04-23362178	0928-380703	光明里	
		張有城	里長	04-23353007	0933-186068	東園里	
		陳登正	里長	04-23358489	0932-500197	溪墘里	
		林國貞	里長	04-23351843	0921-325127	螺潭里	
		魏周森	里長	04-23355305	0955-809093	北里里	
	蔡敏陽	里長	04-23354128	0912-379728	南里里		
	顏寶玉	里長	049-2521319	0932-551541	溪尾里		
	災情通報人員 任務：通報災情予權責機關	姓名	職務	辦公室電話	行動電話	電子信箱	
		林崇懿	區長	04-23368016-200	0963-016517		
		廖巧雯	主任秘書	04-23368016-100	0972-732166		
		莊幼諭	民政課長	04-23368016-150	0937-273140		
		徐有利	公建課長	04-23368016-210	0921-856765	hsuyuli@gmail.com	
		林嘉瑜	農業課長	04-23368016-110	0912-605611	lge524@taichung.gov.tw	
		唐椒潔	秘書室主任	04-23368016-320	0930-613692	b026@taichung.gov.tw	
	吳琴子	社會課長	04-23368016-130	0939-595339	dalia095@taichung.gov.tw		
	災情查證人員 任務：確認由民眾傳播及媒體傳播災情之正確性	姓名	職務	辦公室電話	行動電話	責任區域	
		鄭惠鐘	技士	04-23368016-213	0930-589228	三和、學田、榮泉、五光、光明里	
		謝正南	技士	04-23368016-216	0939-477332	烏日里	
		廖俊雄	技士	04-23368016-218	0937-002976	湖日、東園、螺潭、溪墘、溪尾里	
		黃仁柏	約僱人員	04-23368016-220	0928-903188	前竹、九德、仁德、北里、南里里	
		陳亭瑄	里幹事	04-23368016-158	0935-339331	防災業務承辦	
	謝正南	技士	04-23368016-216	0939-477332	水利業務承辦		
	類別	編組任務執行內容	姓名	職務	辦公室電話	行動電話	責任區域
	防汛搶險隊	緊急聯絡調度搶修廠商及防汛設備	謝正南	技士	04-23368016-216	0939-477332	烏日里
黃仁柏			約僱人員	04-23368016-220	0928-903188	前竹、九德、仁德、南里、北里里	
鄭惠鐘			技士	04-23368016-213	0930-589228	五光、光明、三和、學田、榮泉里	
廖俊雄			技士	04-23368016-218	0937-002976	湖日、溪墘、東園、螺潭、溪尾里	
施棠欣			里幹事	04-23368016-155	0982-732290	九德、東園	
陳郁隆			里幹事	04-23368016-160	0972-361663	湖日、光明	
余紫翎			里幹事	04-23368016-159	0976-913029	前竹、溪墘	
林靜玟			里幹事	04-23368016-161	0911-567988	三和、榮泉	
陳婉瑜			里幹事	04-23368016-166	0911-133469	南里、螺潭	
吳燕琴			里幹事	04-23368016-162	0930-463566	仁德、溪尾	
陳萬樟			里幹事	04-23368016-167	0938-239419	學田、五光	
李榮萱	里幹事	04-23368016-163	0988-561461	烏日、北里			

註：1、災情查察人員任務：巡察轄管範圍，主動察覺災情
2、災情通報人員任務：通報災情予權責機關，請填列3人以上，並請列入業務科(課)長。
3、災情查證人員任務：確認由民眾傳播及媒體傳播災情正確性